

Helhedsplan

Det nye Vigersted og lokalområdet omkring

Opdateret April 2023



Vigersted helhedsplan er udarbejdet af Vigersted Lokalråd i september 2014 og opdateret i februar 2018 samt April 2023.

Rådsmedlemmer 2023:

Pernille Bjarup, Dan Sharpe, Flemming Eckholdt, Anders Piil, Jens Hansen, Tomas Lerche Vestergaard, Camilla Søgaard, Christina Bonita Oliviera, Ulf Rørbæk, Pernille Abrahamsen, Ulf Damgaard Nielsen

Der henvises til nærmere information fra Vigersted Lokalråd på hjemmesiden:
www.vigersted.net

Det færdige helhedsplanforslag er positivt modtaget i lokalsamfundet

Indholdsfortegnelse

Indhold

Indledning	3
Den overordnede vision	5
Helhedsplanen indbefatter	6
Bymidten	7
Kirke-forpladsen	8
Sprøjtehuset	9
Beplantning i landsbyen	10
Bus-Læskure	10
Vigersted forsamlingshus	11
Vejbelysning	11
Vejbelægning	11
Ny udstykning	12
Lønager-udstyknigen	13
Parkeringsområde for skole og idræt	13
Vigersted skole	14
Vigersted-hallen	16
Udendørs træningsfaciliter	16
Sikker Cykelsti	17
Cykelsti fra Vigersted skole til Roskildevej	17
Krydsning af Roskildevej	18
Fartbegrænsende midler	18
Lokalt varme anlæg	19
Trampesti	19
Oplevelsesstien	19
Nationalpark " Søskovlandet"	20
Klyngesamarbejde	21
Baggrund for projektet	21
Teorien bag	21
Vigersted og Helhedsplanen	22
Afslutning	22

Indledning

Denne 3. udgave af Helhedsplanen for Vigersted Lokalområde er en opdatering af planen fra ultimo 2014. Der er ikke sket store ændringer i forhold de tanker og visioner, der ligger til grund for den oprindelige plan. Ikke siden kommunesammenlægningen i 1970, har borgerne i Vigersted lokalområde fået mulighed for, i en velovervejet form, at komme med ønsker, visioner og idéer til en udvikling, som borgerne i lokalområdet selv ønsker.

Processen for helhedsplanen blev skabt samtidig med stiftelsen af Vigersted Lokalråd i april 2012. Siden har der været holdt flere borgermøder, møder med foreninger og indsamling af idéer i lokalområdet. Mange aktører og lodsejere har været hørt i procesperioden og helt grundlæggende er der positiv opbakning til planen, som den her fremlægges.



Udkastet til denne udgave af Helhedsplanen har været fremlagt på lokalrådets hjemmeside www.vigersted.net og på Facebook, så borgerne i lokalområdet har haft mulighed for at komme med idéer og kommentarer indtil den 1. april 2018. Ligeledes har planen været sendt til nøglepersoner i Vigersted lokalområde. Der var indkommet et enkelt spørgsmål vedr. sikkerheden ved sø-projektet i Vigersted landsby.

Den overordnede vision

Visionen i helhedsplanen er – fremadrettet - at udvikle et landsbysamfund, så nuværende borgerne føler sig godt tilpas og får en endnu dybere forankring lokalt. Borgere må ikke gå i flyttetanker, men skal tværtimod være gode ambassadører for lokalsamfundet og udbrede alle de gode muligheder, som det nære miljø tilbyder.

Samtidig skal der igennem helhedsplanen sikres en opgradering og udbygning af landsbyen og lokalområdet i og omkring Vigersted for at tiltrække nye borgere – ikke mindst ved at udnytte den helt unikke beliggenhed i forhold til arbejdspladser og uddannelsessteder i hovedstaden og Roskilde, samt arbejdspladser i Køge, Holbæk, Sorø, Slagelse, Næstved og Borup. Selvfølgelig også i forhold til kommunens egne arbejdspladser og skoler. Vi skal som lokalsamfund udnytte den gode overordnede infrastruktur, tæt på stationer, tæt på motorveje og tæt på Roskildevej. Ikke mindst skal vi udnytte den nye jernbane over Køge til Ringsted og arbejdspladserne i det kommende supersygehus i Køge. Begge dele kan give mulighed for tilflytning til vores lokalområde.

Visionen er at skabe en velordnet, gennemtænkt og smuk landsby for her igennem at tiltrække ansvarsbevidste familier. Ansvarsbevidste er tænkt bredt, som borgere, der tager ansvar for deres eget liv og som kan se fordelene i et mindre lokalsamfund tæt på hovedstaden. Denne tankegang vil være medvirkende til at give Ringsted Kommune mulighed for at kunne opretholde et godt og solidt velfærdssystem.

Målet er at bevare og udbygge lokalrådets institutioner som skole, børnehus, sfo, forsamlingshus, halfaciliteter og fremme foreningslivet. Alt dette er en forudsætning for, at unge børnefamilier vil bosætte sig i lokalområdet.

Samtidig er det af afgørende betydning, at den trafikale infrastruktur er i orden. Vore dages familier forventer trafiksikre veje og sikre cykelveje til deres børn. For alle, der kommer fra de større byer, er dette en selvfølge.

Selvom man bor i en landsby, er det af stor betydning, at der findes attraktive rekreative faciliteter i form af legemuligheder, stier, skove, pæne kulturlandskaber og smuk natur. Disse - næsten gratis – glæder, er det tanken at udnytte så optimalt som muligt via ansvarlig tilgængelighed. Også fordi det giver borgerne lyst til at dyrke motion i naturen og få maximal glæde af det, at bo på landet.

Visionen er også at skabe et lokalsamfund, der i variation kan fastholde borgerne længst muligt i nærsamfundet. Dette gøres ved at skabe botilbud til alle aldersklasser og til alle familiestørrelser. Som leje- eller ejerboliger. Dette medvirker bl.a. til, at borgerne forbliver længere i eget hjem.

Lidt populært sagt, vil Vigersted refortolke landsbybegrebet og gøre det mere attraktivt at udleve drømmen om det gode liv på landet. Med den centrale beliggenhed kan man ca. 50 km fra Københavns Rådhusplads, *få rigtig meget for den halve pris.*

Sammenfattende er visionen:

- *At skabe en smuk, gennemtænkt og velordnet landsby, der udstråler kvalitet i alle forhold*
- *At udvikle vore institutioner*
- *At skabe rammer for et foreningsliv, der konstant lever op til tidens krav og som er med til at tiltrække børnefamilier*
- *At tilbyde sikre skoleveje, herunder cykelstier*
- *At udbygge en god rekreativ infrastruktur*
- *At værne om naturværdierne og at gøre dem tilgængelige*
- *At skabe stor variation i botilbud til alle aldersklasser og familiestørrelser*



- *At udarbejde en bevarende lokalplan for Vigersted landsby*
- *At være åben for samarbejde via Klyngedannelse med Kværkeby, Jystrup og Haraldsted hen over de gamle sognegrænser*

Helhedsplanen indbefatter

Gennem dialog og information fra borgermøder og indkomne idéer og ønsker, har Vigersted Lokalsamfund koncentreret sig om følgende elementer i helhedsplanen, som forudsætning for et samfund, der er værd at flytte til og der er værd at blive boende i:

1. *Opgradering og reovering af den gamle bymidte som byens samlingspunkt og lokalsamfundets værdifulde varemærke. Dette projekt påbegyndte i 2017 og 2018, med etablering af en permanent sø i bymidten.*
2. *Arbejde for smukke omgivelser omkring kirke, rejsestald, tiendelade og sprøjtehus*
3. *Ønske om en fremtidig byudvikling med variation. Herunder ny bosætning i og omkring Vigersted landsby med flere kategorier af bosætningsmuligheder. Herunder leje- og ejerboliger, samt bofællesskaber.*
4. *Sikre cykelveje fra Kværkeby og fra Roskildevej i Ortved helt frem til Vigersted skole.*
5. *Sikre bedre trafikforhold, især med hensyntagen til vore børn og de bløde trafikanter, herunder også mere sikker trafik i landsbyen generelt.*
6. *Fremtidssikring med udbygning af skole, institutioner, sportshal, idrætsfaciliteter og boldbaner.*
7. *Sikre en god rekreativ infrastruktur omkring Vigersted By, herunder opkobling til Oplevelsesstien, samt udbygning af trampestier i og omkring Vigersted landsby*
8. *Arbejde for smukke og indbydende byporte til landsbyen fra alle indfaldsveje*
9. *Arbejde for udnyttelse af faciliteter på tværs af sognene Kværkeby, Vigersted, Jystrup og Haraldsted gennem Klyngeprojektet støttet af Ringsted Kommune, Lokale- og Anlægsfonden, DGI og Realdania.*

Bymidten

Som en af få landsbyer i Ringsted kommune, har Vigersted by en unik og fremtrædende placering af kirken, tiendeladen, rejsesalden, sprøjtehuset og forsamlingshuset – alle placeret centralt i midtbyen. Dog er der gennem årene foretaget forskellige tiltag, der har mindsket indblik til kirken og de omkringliggende gamle bygninger, grundet utilsigtede plantninger og bevoksninger, der over tid har skygget mere og mere for landsbyens samlingspunkt i midtbyen.

De utilsigtede bevoksninger er nu fjernet, og den smukke permanente sø er blevet genskabt. Bymidten er, med søen og de store grønne plæner, kommet til at danne en endnu bedre mulighed for aktiviteter i det fri – ikke mindst med et flot kirkemiljø som baggrund.



Søen akkumulerer naturligt en del vand, der henover sommeren siver væk.

Der tilgår dog så store mængder vand i søen henover store dele af året, at det stakit som er opført rundt om søen, i lange perioder af året, er helt eller delvist tildækket. Søen breder sig derfor meget, og gør området meget sumpet og pløret.

For at undgå dette både nu og i fremtiden med endnu mere nedbør, er der behov for en form for overløb, til en regnvandsledning eller lignende.

På sigt ønskes der fortove eller stier rundt om bymidten, og i området øverst til højre, er tiltænkt et rekreativt område, måske et aktivitetsområde med udendørs scene eller lignende. Bymidten fremstår som et indbydende område til afslapning, leg og aktiviteter.

Det er område med en lille legeplads og borde- bænkesæt, plads til udendørs fællesspisning og aktiviteter, der naturligt tiltrækker borgere og er et mødested på tværs af generationer, der jævnligt benyttes af byens borgere.



Det grønne område i Bymidten, bliver fra tid til anden brugt til forskellige aktiviteter. Her ses udendørs cirkus for børn i forbindelse med Kildemarked.



Kirke-forpladsen

Der arbejdes for at på pladsen foran kirken, etableres mulighed for af- og påsætning af besøgende, under hensyntagen til, at området også anvendes til andre formål, herunder fællesspisninger udendørs, Kildemarked m.m., og bør derfor bestå af eksempelvis græsarmering, der muliggør at man kan anvende det anlagte område, uden at beplantninger eller kantstene, vil være til gene for stude-pladser til Kildemarkedet og lign.

Vigersted kirke er med sine mange unikke kalkmalerier, et kendt turistmål og er på "Visit Denmark's" liste over seværdigheder. Derfor er det vigtigt, at besøgende turister og kirkegængere får et positivt indtryk af omgivelserne.



I våde perioder langs vejen ved Kirken, opleves græs-arealet meget opkørt, og fremtræder ikke særlig pænt.

Sprøjtehuset

Det gamle sprøjtehus fra ca. 1865 er bevaret, og er en del af kirke-forpladsen.



Sprøjtehuset anvendes bl.a. til opbevaring af byens flag, som kan lånes eller lejes i forbindelse med festlige lejligheder og ved byens arrangementer.



Billedet viser et eksempel på beplantning, der over tid er vokset for stort og hæmmer oversigten i byen. Vigersted midtby har mange eksempler på plantninger, der bør tilpasses, så der igen kommer mere åbenhed omkring byens smukke gamle bygninger.

Beplantning i landsbyen



Der ønskes primært Bøgehække, plantet omkring Bymidten, på offentlige og også gerne private parceller, for at give et smukt sammenhængende indtryk af landsbyen.

Bøgehække er smukke på alle årstider – især står hækken flot lysebrun hele vinteren.



Bus-Læskure

De nuværende bus-læskure, har ikke tilstrækkelig kapacitet pga. mange skolesøgende.

Der ønskes derfor opført en ny bygning til at give læ. Bygningen er tænkt som et smukt element i Bymidten, f.eks. inspireret af sprøjtehuset overfor, der også kan benyttes ved aktiviteter, og arrangementer i Bymidten. Huset ønskes forsynet med lys og strøm, til anvendelse af udendørs aktiviteter.

Vigersted forsamlingshus

Vigersted Forsamlingshus ejes af den lokale Støtte-forening, overtaget af Ringsted Kommune. Der indsamles løbende penge og søges fonde til finansiering af et nyt tag, da det er i en stand, hvor det bør udskiftes.

Huset higer efter en mere energirigtig opgradering, med tidssvarende vinduer og optimal isolering.

Vigersted Forsamlingshus benyttes bl.a. til gymnastik, billard, valgmøder, kunststillinger, dilettant og fællesspisning. Desuden udlejes huset til forskellige arrangementer og private fester.



Vejbelysning

Når man går rundt i Vigersted om aftenen, opleves der flere områder med begrænset og utilstrækkelig vejbelysning.

Det kan i yderste konsekvens føre til farlige situationer, særligt når der ikke er fortovej og stier blandt andet rundt om Bymidten. Men det gør også, at det kan være utrygt blot at færdes rundt i byen om aftenen. Der er en del der færdes rundt både som gående og cyklister.

Samtidig er der flere kørende i biler, og når det er mørkt, skabes der masser af farlige situationer. Det sker blandt andet i den mørke tid om morgenen, når børnene skal i skole, eller om aftenen når der foregår en masse fritidsaktiviteter, både for børn og voksne i og omkring hallen, eller arrangementer i Forsamlingshuset.

Der ønskes derfor langt bedre vejbelysning rundt om Bymidten, ved Busholdepladsen, ved fodgængerovergangen, samt mellem Hal og Skole.


Vejbelægning

For nogle år tilbage, blev der lagt rød asfalt som vejbelægning på de større og primære veje inde i Vigersted by.

Desværre har denne vejbelægning været i dårlig kvalitet, og er gået i stykker mange steder.

I perioder kører der større køretøjer gennem Vigersted, og særligt omkring Vigersted Bygade på den nordlige side, er vejen og langs denne meget opkørt, når modkørende trafik skal passere hinanden.

Det er derfor meget tiltrængt, at få ordnet disse veje, samt udvide vejbelægningen, hvor der er særligt meget opkørt, og dermed svækker vejbelægningen, og skaber huller i vejen, der kan skabe farlige situationer, og skader på personer og køretøjer.





Ny udstykning

Mellem Ågerupvej og Skovbakken foreslås en ny udstykning som i hovedtræk skal være en kopi af Skovbakken, Evt. som stor-parceller, med mulighed for mindre dyrehold, dyrkning af grøntsager, vin og specialafgrøder.

En udstykning i kvalitet som Skovbakken foretrækkes, da der her er plads til grønne områder, stier og grundstørrelser omkring de 1000 m².



Vejene ses gerne som snoede med mindre sideveje, der alle appellerer til lav fart. Udtryk, beplantning og hække som på Skovbakken foretrækkes.

Arealets to lodsejere på den nye udstykning, har efter samråd med Vigersted Lokalråd, vist positiv interesse for denne udstykning.

Lønager-udstyknigen

I Vigersted har Lønager-udstyknigen været meget lang tid undervejs, grundet en række uheldige sammentræf, som har betydet at alle grunde endnu ikke er byggemodnet, og der mangler færdiggørelse af veje, fortove og stier.

Det har sin tydelige indvirkning på salg og bebyggelse af grundene, men er desværre også med til, at danne en "stopklods", for fremtidige udstykninger, så længe Lønager-udstyknigen ikke bliver færdiggjort.

Udstykningen ligger naturskønt og tæt på skolen, og kan være med til at tiltrække flere beboere til Vigersted.

Det foreslås, at der i den nederste del af udstykningen, etableres en ny vej ind til Vigersted skole til en kommende parkeringsplads, der betjener både skole, børnehøjs, idrætshal og boldbaner.

Der foreslås anlagt en ny vej ind til skolens og institutionernes nye fælles parkeringsareal.



Parkeringsområde for skole og idræt

Med løbende tiltrækning af flere børnefamilier samt overbygningskolen, er de eksisterende parkeringsfaciliteter ikke tilstrækkelige ved skolen.

På belastede tidspunkter, særligt om morgenen, er det rent kaos ved den nuværende fælles ind- og udkørsel. Det vil derfor give god mening, at anlægge et helt nyt parkeringsområde på Nordsiden af skole og sportshal, herunder med mulig for "kys-og-kør" pladser.

Placeringen på Nordsiden vil få trafikken afviklet langt mere sikkert og gnidningsfrit, og giver mulighed for udvidelse af idrætshallen, samt udvidelse af skole og sportsfaciliteter.



Indkørsel til den nye parkeringsplads foreslås etableret med en ny vej ved Lønager-udstyknigen, - øst for sportshal og skole. Samtidig tænkes den eksisterende indkørsel ved Børnehuset på Snekkerupvej, benyttet ind til den nye parkeringsplads. Vejene ind til den nye parkeringsplads tænkes anlagt som stilleveje, så gennemkørende trafik undgås.

Fra idrætshal og skole tænkes etableret fortrinsret til boldbanerne, via en "sluse" gennem parkeringsarealet, f.eks. med et bredt hævet og farvet fodgængerfelt eller lignende.

Det nye parkeringsanlæg vil kunne bidrage til en langt bedre og mere sikker trafikafvikling omkring skole, hal, børnehus, indskoling og A-huset.

Vigersted skole

Vigersted Skole er en folkeskole med ca. 350 elever fra børnehaveklasse til 9. klasse. Skolen har også SFO tilknyttet med ca. 100 børn. Desuden er der tilknyttet et specialafsnit for elever med autisme spektrum



forstyrrelser, der pt. rummer ca. 25 elever. I 2018 blev A-huset udbygget med nye lokaler.

Vigersted skole er en overbygningskole for Søholmskolen samt andre elever, som måtte ønske at gå i 7. 8. og 9. klasse, på Ringsted Kommunes eneste overbygningskole på landet.

Vigersted skole er byens største virksomhed med et samlet personale på ca. 65 personer. Skolen er løbende istandsat både ude og inde. Skolen er løbende renoveret, og rummer flere faglokaler, herunder en science-afdeling, hvor eleverne bliver undervist i fysik, kemi, biologi, natur og teknik. Derudover er der etableret ungdomsmiljøer, med amfi-trappe, arbejdsborde, caféborde, sofaer mm. der benyttes både i frikvarterer, i undervisningen og til lektiehjælp.

Skolens udearealer bliver løbende mere tidssvarende og der er etableret forskellige aktivitetsmuligheder, som benyttes til bevægelse i undervisningen.

Vigersted skole er en vigtig brik i Ringsted Kommune og ikke mindst i Vigersted lokalområde, beliggende tæt på naturen, med mulighed for inddragelse af skove, søer, åer og marker i undervisningen.




Vigersted-hallen

Da Vigersted sportshal bliver benyttet af mange forskellige foreninger og organisationer også uden for lokalområdet, kan det ofte være problematisk at finde gode haltider for lokalbefolkningen. Hallen benyttes bl.a. også af borgere fra Kværkeby, Jystrup, Haraldsted, Allindelille, Bringstrup, TMS; MSB m.fl.

Vigersted sportshal har således et behov for opgradering og fremtidssikring, hvori nedenstående indgår:

- Den store hal har brug for supplerende med en lille hal, til mindre pladskrævende aktiviteter, så der kan være aktivitet i både en stor og i en mindre hal på samme tid.
- De eksisterende fitnesslokaler er alt for små og bør udvides til den dobbelte plads for at kunne fungere optimalt.
- Spinning bør have egne lokaler i forbindelse med fitness.
- Mødefaciliteter bør opgraderes, da de ikke er tidssvarende og tilstrækkelige.
- Der mangler hyggelige opholdsarealer til forældre og lign., i forbindelse med børneaktiviteter, hvor forældre ikke deltager direkte. Gerne som en 1. sal ovenpå mindre hal mod nord, med glaspartier til den store hal og udendørs boldbaner.
- Hele sportshallen og indgangspartiet, gæntænkes i forhold til nye parkeringsforhold, samt udbygning med mindre hal.
- Der ønskes etableret serveringskøkken, der kan bidrage til den hyggelige atmosfære, aktiviteter mv.



Udendørs træningsfaciliteter

I Vigersted skal der være mulighed for at være aktiv hele året. Hallen giver denne mulighed om vinteren, men der mangler et alternativ udendørs om sommeren, som giver foreningerne i Vigersted Idrætsforening, mulighed for også at udbyde aktiviteter udendørs.

Der er allerede i dag fine muligheder for børn og unge i Vigersted, for at være aktive ved legepladsen ved skolen samt boldbanen. Der er ikke endnu etableret faciliteter, hvor voksne kan træne sammen med deres børn, således at borgere i Vigersted i alle aldre kan være aktive samtidig på samme område.



Der ønskes at etablere en platform i granulat, som er et stødabsorberende underlag, hvor der blandt andet kan udøves CrossGym, Zumba, Jumping Fitness samt danne mulighed for nye træningsformer. Derudover vil faciliteterne også kunne bruges til uorganiseret træning for byens borgere.

Det vil senere kunne udvides med open-ended træningsstativ, som giver mulighed for flere øvelser og træning med udstyr fra Vigersted Idrætsforening. Træningsstativet ved bymidten ønskes forenet med dette, da placeringen af denne har desværre gjort, at det ikke bliver brugt så meget som forudset. Ved at

samle træningsstationer ved granulat platformen, vil det gøre træningsområdet mere samlet.

Vigersted har en oplyst boldbane, hvor ledningerne desværre er blevet gravet over i forbindelse med noget byggeri. En re-etablering af disse ledninger kunne øge brugen af boldbanerne og styrke fællesskabet mellem de omkringliggende landsbyer.

Sikker Cykelsti

Der er et stort ønske om at den dobbeltrettede cykelsti fra Kværkeby føres helt frem til Vigersted skoles indgang på Ågerupvej – ca. 300 meter mere end den nuværende strækning. Det er problematisk at den velbefærdede cykelsti med primært skolebørn ender i trafikal usikkerhed ved indgangen til landsbyen.

Cykelsti fra Vigersted skole til Roskildevej

Denne cykelsti stod for nogle år tilbage, som nr. 3 på kommunens prioritetsliste for anlæg af cykelstier i Ringsted Kommune – lige efter Kværkeby og Bringstrup. Disse er nu begge etableret. Vigersted Lokalråd ønsker fortsat at der hurtigst muligt anlægges en sikker cykelsti, fra Vigersted Skole til Roskildevej jævnf. tidligere beslutning og forundersøgelse.



For både bløde trafikanter og biler er det et stort problem at krydse Roskildevej. Trafikmængden er steget markant de senere år.

Vigersted Lokalråd har ved dialog med Ringsted Kommune og ved hørings svar udtalt og fremsendt nedenstående til kommunen:

"Vigersted Lokalråd har været initiativtager til cykelsti og har indstillet til Ringsted Kommune, at tunnel/undergang ved Plejecenter Nord i Ortved, tages i anvendelse for at sikre den mest trafiksikre løsning. Dette har Vigersted Lokalråd ligeledes drøftet med Jystrup Lokalråd, der bifalder denne løsning. Vigersted Lokalråd har ligeledes givet udtryk for, at cykelsti bør have det kortest mulige forløb for flest mulige brugere og gerne uden voldsomme stigninger, så det sikres, at børn og voksne også vil benytte cykelsti. For Vigersted Lokalråd giver det ingen mening at have en cykelsti uden en helt sikker løsning for krydsning af Roskildevej. Vigersted Lokalråd bifalder at cykelsti føres helt frem til Vigersted skoles indgang på Ågerupvej. Cykelsti gennem landsbyen bør gøres så sikker som mulig.

Vigersted Lokalråd har fuld tillid til, at Ringsted Kommune ud fra ovenstående finder den bedste og mest brugervenlige og trafiksikre løsning."

Krydsning af Roskildevej



Trafikken på Roskildevej kan i visse perioder på døgnet, give anledning til problemer med at krydse denne befærdede vej, eller bare at komme ud på den. Flere kører nu andre veje, fordi det er farligt og tidskrævende at komme ud på Roskildevej.

Det gælder især ved Valsømaglevej, Værkevadsvej, Nebsmøllevej og Borupvej/Egemosevej.

Vigersted Lokalråd anbefaler, at der sikres bedre udkørselsforhold ved Roskildevej/Værkevadsvej, hvor også cykelsti tænkes ind i løsningen.



Især i myldretiden om morgenen og om eftermiddagen, er der store problemer med at krydse Roskildevej. Mere og mere tung trafik benytter Roskildevej som tilslutning til Vestmotorvejen.


Fartbegrænsende midler

Ved indfaldsvejene til Vigersted – primært ved Rusgårds bakke, men også Ågerupvej, sker det jævnligt, at biler kommer i al for høj fart ind i byen. Dette har skabt nogle meget farlige situationer for bløde trafikanter, har måtte springe for livet, da der intet fortov eller cykelsti er, og at de bløde trafikanter, derved er henvist til vejene.

Alle steder hvor indfaldsveje møder landsbyen, ønskes der etablering af en effektiv fartbegrænsning, som bump eller lign., samt naturskønne byporte i f.eks rønnetræer, der tydeligt markerer, at her kører man ind i byen.

Skiltetørrelsen afpasses, så de passer til en mindre landsby.

Det er tiltænkt at ved f.eks bump eller "Mariehøns" ved alle indfaldsveje, at trafikanter derved holder hastigheden under den fastsatte hastighed, og at dette vil foregå naturligt videre gennem byen grundet vejenes forløb. Om nødvendigt må der suppleres med yderligere fartbegrænsende midler gennem byen.



Lokalt varme anlæg

Der er den seneste tid skabt stor interesse, for at omlægge den nuværende opvarmningsform i flere boliger, der typisk opvarmes med naturgas. Der er allerede flere der allerede har omlagt til eksempelvis luft til vand varmepumper, men på sigt vil dette kunne skabe problemer, da det sammen med det stigende antal EL-biler, øger belastningen betragteligt på EL-forsyningsnettet, der generelt ikke er opbygget til så store belastninger, hverken i de store byer eller på land. Udviklingen går stærkt, og det kan selvfølgelig være, at der snart findes gode løsninger på dette.

I den seneste tid, er der kommet enormt meget opmærksomhed på klima, miljø, men også forsynings-sikkerhed. Som et led i at man gerne vil væk fra Naturgas, er Vigersted Lokalråd pt. i gang med at undersøge muligheder, for etablering af et lokalt varme anlæg, som eksempelvis får strøm fra fremtidige solcelleparker i Ringsted Kommune, et lokalt fjernvarme- eller Biogas anlæg. De Borgere i og omkring Vigersted, som ikke allerede har omlagt til en anden opvarmningsform, er meget interesserede i dette.

Vigersted Lokalråd ønsker derfor at få undersøgt mulighederne, for alternative energirigtige opvarmningsformer, der også hænger sammen økonomisk, til glæde for byens borgere.

Trampesti

Der er flere steder omkring Vigersted, etableret flere smukke ruter som Trampestier. Nær indkørslen til Skovbakken, ønskes der meget gerne etableret en trampesti, ned til Oplevelsesstien mod syd over den kommunale jord, og støde til den eksisterende Trampesti, der går langs med Hundeskoven og Bålhytten.



Dette vil gøre at man reducerer tiden, at bløde trafikanter opholder sig på de smalle landeveje, og dermed reduceres også risikoer for farlige situationer.

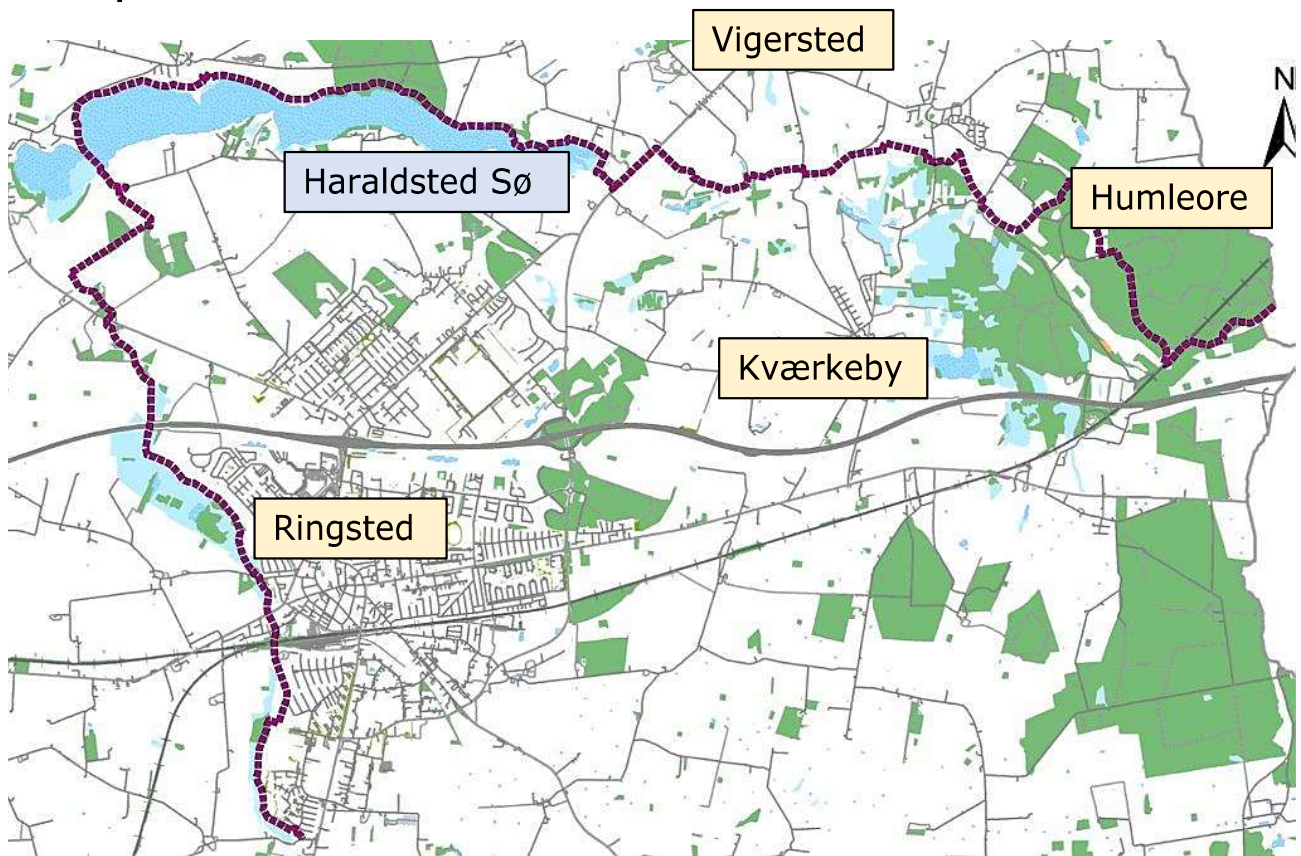
Der er tanker om yderligere steder, hvor der i fremtiden kan etableres Trampestier rundt i og omkring Vigersted. Det er dog vigtigt, at disse Trampestier ikke anlægges, hvis de er til gene for byens beboere og deres privatliv, ved at blive placeret alt for tæt på folks haver.

Oplevelsesstien

Det separate projekt med Oplevelsesstien på mere end 25 km gennem Ringsted Kommune har et forløb på godt 10 km gennem Vigersted lokalområde, startende ved Udløbet/Dyndet i Humleore og går gennem Humleore Skov, langs med Stængbække Å ved Humleore, gennem mosen syd for Vigersted by og frem til Kildevej og herfra videre over Værkevad frem til Haraldsted Sø's østlige dæmning. Ved moserne mellem Ejdamvej/Bjergvej og Vigerstedvej, er der i forbindelse med Oplevelsesstien, er der opført en bålhytte.

Der er også planlagt at anlægge fiskebroer til lystfiskeri i mosen, som p.t. er ejet af Ringsted Kommune. Her er også planlagt plancher med tørvegravningens historie, samt natur-, fauna- og geologi-plancher.

Nationalpark " Søskovlandet "



Vigersted Lokalråd deltager sammen med Kværkeby, Haraldsted og Jystrup, i et fælles Klynge samarbejde for etablering af en lokal "naturpark", der i sin udvikling idag går under navnet "Søskovlandet på Sjælland".

Efter at Ringsted Kommune har overtaget Haraldsted og Gyrstinge søerne, vil Haraldsted og evt. Gyrstinge sø inkl. søbredder kunne være parkens sydlige grænse. Fra Haraldsted Sø's østlige bredder kunne det tænkes, at hele ådalen/tunneldalen omkring Vigersdal Å mod øst også kunne indgå i en "naturpark", herunder Fuglereservatet, eng- og mosearealerne mellem Vigersted og Kværkeby og Humleore Skov frem til Udløbet ved Dyndet og Regnemark.

Naturparken kunne tænkes bundet op på Oplevelsesstien med retning mod nord.

I den tidlige vikingetid er der en formodning om, at mange af Sjællands vigtigste vandveje, startede ved vand skel-områderne omkring Snekkerup, Ortved, Humleore, Kongsted og Regnemark. Dengang var åerne meget mere vandrige end nu, og der er sandsynlighed for, at vikingskibene blev trukket helt ind til dette område af Midtsjælland, bl.a. for at have dem i sikkerhed for fjender og for at transportere gods. Måske er Ridevoldene og Valsøgård ved Haraldsted Sø en del af dette, ligesom Voldstedet i Humleore Skov kan være det. Værkevad har i tidligere tider været et vigtigt vadested, over Vigersdal Å og Tvillingehøje - oprindeligt 5 gravhøje - tæt ved, har sikkert bevidst været anbragt tæt på denne hovedfærdselsåre.

I Vigersted lokalområde findes mange spor fra vores tidlige historie, som ved lidt historieforskning kan bringe mange spændende fortællinger for dagens lys og som måske kan udnyttes i forhold til turisme.

Klyngesamarbejde

Fjellebro-Kværkebyegnens Borgerforening, Landsbyforeningen for Jystrup og Omegn, Haraldsted-Allindemagle Lokalråd og Vigersted Lokalråd har alle besluttet at Klyngesamarbejdet Ringsted Nord vil være en del af lokalrådenes helhedsplaner.

Klyngesamarbejdet er fra 2017 i sin opstart, og er godkendt af Ringsted Kommune, der ligeledes står som projektholder. Projektet er ligeledes godkendt som Klyngesamarbejde med tilskud fra Realdania og Lokale- og Anlægsfonden med DGI som sekretariat.

Der er i september 2017 ansat en proceskonsulent med direkte tilknytning til dette projekt.

Landsbyklynger er en model for landsbyudvikling, som skal understøtte samarbejder på tværs af landsbyer. Målet er at vise nye veje til, hvordan dette samarbejde kan skabe grundlag for det gode liv på landet.

Baggrund for projektet

Over de sidste 40 år er befolkningstilvæksten i de større byer accelereret. Det har efterladt de mindre landsbyer med færre indbyggere og arbejdspladser, og denne udvikling har ført mange forandringer med sig. Tidligere kunne man ofte bo, arbejde og have en aktiv fritid i landsbyen, men i de senere år har mange landsbybeboere oplevet, at skoler er lukket, busruter er blevet nedlagt, og Købmænd og Brugser har drejet nøglen om.

Faldende folketal og skatteindtægter udfordrer kommunens evne til at opretholde serviceniveauet, skabe vækst og sikre livskvaliteten i lokalsamfundene. Landområderne står derfor i en større omstilling i nyere tid. Den tendens ønsker Realdania, DGI og Lokale og Anlægsfonden, som står bag projekt Landsbyklynger, nu at ændre.

Teorien bag

Partnerskabets overordnede tese er, at et klyngesamarbejde indeholder både sociale, økonomiske, kulturelle og selvopfattelsesmæssige potentialer. Udgangspunktet for projekt Landsbyklynger er en overordnet hypotese om, at landsbyer står stærkere, når de står sammen. At landsbyer der ligger i nærheden af hinanden, skal samarbejde om og prioritere mellem forskellige tilbud og faciliteter. Derigennem kan landsbyerne styrke fællesskabet og livet i landsbyerne, samtidig med at den kommunale service og drift optimeres.

I en landsbyklynge finder flere landsbyer sammen i et nyt fællesskab, og byerne og deres borgere samles om, deler og fordeler alt fra identitet og institutioner til foreninger og rekreative tilbud. I en landsbyklynge er det måske ikke alle landsbyer, der kan beholde deres hal – til gengæld kan landsbyerne til sammen igen stille hold. I klyngerne bruger landsbyerne hinandens styrker til at udvikle den enkelte landsby og hele klyngen. Her bruger man hinandens styrker til at skabe fælles identitet, sociale fællesskaber og til at styrke, bevare og prioritere mellem aktivitetsmuligheder og fælles faciliteter. På den måde udnyttes både menneskelige og fysiske ressourcer på tværs.

Vigersted og Helhedsplanen

- Overalt i Vigersted lokalområde bør der sikres gode internetforbindelser, så serviceerhverv, institutioner og private får optimale it-forbindelser. Kun herved kan vi sikre ny-etableringer og tilflytninger. Dette gælder også ejendomme, der ligger uden for Vigersted landsby.
- Der skal sikres mulighed for liberale erhverv og mulighed for udnyttelse af nedlagte landbrugsbygninger til erhverv - under hensyntagen til de landskabelige værdier.
- Ved nye udstykninger anbefales det, at campingvogne og beboelsesvogne, ikke henstilles permanent på eksisterende udstykninger.
- Ved alle nye udstykninger og ved opgradering af eksisterende kommunale arealer anbefales plantning af bøgehække – dette gælder også omkring skole, børnehus, SFO, forsamlingshus og den nye bymidte.
- Eksisterende plantninger, der går ud over offentlige veje og stier, bør beskæres af lodsejere – evt. efter henstilling fra kommunen. Adskillige steder er der problemer med udhængende beplantninger, der forringer muligheden for at gå på fortovet eller at køre sikkert på cykel i vejsiden.



Afslutning

Vigersted Lokalråd opfordrer Ringsted Kommune at udarbejde en samlet bevarende lokalplan for Vigersted by på basis af denne opgraderede helhedsplan, herunder Oplevelsesstiens tracé gennem hele lokalområdet, samt cykelstien fra Roskildevej til Vigersted Skole.

