Helhedsplan

Det nye Vigersted og lokalområdet omkring

Opdateret februar 2018

Indholdsfortegnelse Revideres efterfølgende

Indledning	side 3
Den overordnede vision	side 5
Helhedsplanen indbefatter	side 6
Den nye bymidte	side 6
Sø i bymidten	side 7
Det grønne område i bymidten	side 8
Legeplads	side 9
Kirkeforpladsen	side 10
Sprøjtehuset	side 11
Bøgehække og lindetræer i landsbyen	side 12
Nye landsbyhuse	side 13
Bygning til læ for skolebørn	side 14
Fortov inderside af Vigersted Bygade	side 14
Generelt om bymidten	side 14
Vigersted forsamlingshus	side 15
Trafiksikker vej rundt i bymidten	side 16
Anlægget med mindesten fra 1920	side 17
Ny udstykning mell. Ågerupvej og Skovbakken	side 18
Lønager-udstykningen – lokalplan 212	side 19
Kommunejord-udstykningen mod sydøst	side 20
Hundeskov	side 21
Allé mellem Vigersted by og Humleore	side 21
Grøn trampesti omkring landsbyen	side 21
Sikre cykelstier helt frem til Vigersted skole	side 22
Tidssvarende parkeringsanlæg, skole, hal mv.	side 23
Vigersted skole	side 24
Udvidelse af Vigersted-hallen	side 25
Udvidelse af boldbaner mv.	side 26
Rensningsanlæg tilpasses en smuk landsby	side 27
Grønne byporte ved alle indfaldsveje	side 27
Oplevelsesstien	side 28
Kloakanlæg i Vigersted tilpasses ekstremregn	side 29
Store problemer med krydsning af Roskildevej	side 29
Gennemkørsel forbudt på Kildevej og Ortved L.	side 29
Ringsted Kommunes egen "Naturpark"	side 29
Klyngesamarbejde	side 31
Generelt	side 33
Afslutning	side 33

Vigersted helhedsplan er udarbejdet af Vigersted Lokalråd i september 2014 og opdateret februar 2018

Rådsmedlemmer 2018:

Per Hermansen, Per Aagaard Kristensen, Michael Kalmberg, Berit Galberg, Steffie Ravn Møller, Tomas Lerche Vestergaard og Kenneth Eis.

Suppleanter 2018:

John Friis Mikkelsen og Peter Hansen

Den aktuelle sammensætning af Vigersted Lokalråd fremgår af hjemmesiden: www.vigersted.net

Det færdige helhedsplanforslag er positivt modtaget i lokalsamfundet

Planer og illustrationer

Landskabsarkitekt Bach.hort.arch. Ziff Hansen

Billeder inkl. forside

Peter Hansen

Kontakt:

Formand xxxx

Næstformand Per Hermansen, Ruggårdsbakke 52, Vigersted, 4100 Ringsted. Telefon 57 52 57 11. Mail: perhermansen@gmail.com

Sekretær Steffie Ravn Møller, Vigersted Bygade 31, Vigersted Telefon 23 96 30 89. Mail: steffie@ravnmoeller.dk

Hjemmeside:

www.vigersted.net

Indledning

Denne 2. udgave af Helhedsplanen for Vigersted Lokalområde er en opdatering af planen fra ultimo 2014. Der er ikke sket store ændringer i forhold de tanker og visioner, der ligger til grund for den oprindelige plan. Ikke siden kommunesammenlægningen i 1970, har borgerne i Vigersted lokalområde fået mulighed for, i en velovervejet form, at komme med ønsker, visioner og idéer til en udvikling, som borgerne i lokalområdet selv ønsker.

Processen for helhedsplanen blev skabt samtidig med stiftelsen af Vigersted Lokalråd i april 2012. Siden har der været holdt flere borgermøder, møder med foreninger og indsamling af idéer i lokalområdet. Mange aktører og lodsejere har været hørt i procesperioden og helt grundlæggende er der positiv opbakning til planen, som den her fremlægges.

Vigtigt:

Udkastet til denne udgave af Helhedsplanen fremlægges på lokalrådets hjemmeside www.vigersted.net og på Facebook så borgerne i lokalområdet har mulighed for at komme med idéer og kommentarer indtil den 1. april 2018. Kommentarer sendes til Vigersted Lokalråd eller ring meget gerne til Peter Hansen på telefon 20836090.

Oversigtskort over det nye Vigersted, som Lokalrådet gerne ser en udvikling henimod.

Kortet viser "Det nye Vigersted" som borgerne i lokalområdet gerne ser landsbyen udvikle sig til.

*Eksisterende bygninger og bebyggelser er vist i **hvid***

- *Nye fremtidige bygninger og tilbygninger er vist i **rød***
- *Grøn trampesti omkring Vigersted by er vist i **gul***
- *Oplevelsesstien nederst på kortet er vist i **lyseblå***

Den overordnede vision

Visionen i helhedsplanen er – fremadrettet - at udvikle et landsbysamfund, så nuværende borgerne føler sig godt tilpas og får en endnu dybere forankring lokalt. Borgere må ikke gå i flyttetanker, men skal tværtimod være gode ambassadører for lokalsamfundet og udbrede alle de gode muligheder, som det nære miljø tilbyder.

Samtidig skal der igennem helhedsplanen sikres en opgradering og udbygning af landsbyen og lokalområdet i og omkring Vigersted for at tiltrække nye borgere – ikke mindst ved at udnytte den helt unikke beliggenhed i forhold til arbejdspladser og uddannelsessteder i hovedstaden og Roskilde, samt arbejdspladser i Køge, Holbæk, Sorø, Slagelse, Næstved og Borup. Selvfølgelig også i forhold til kommunens egne arbejdspladser og skoler. Vi skal som lokalsamfund udnytte den gode overordnede infrastruktur, tæt på stationer, tæt på motorveje og tæt på Roskildevej. Ikke mindst skal vi udnytte den nye jernbane over Køge til Ringsted og arbejdspladserne i det kommende supersygehus i Køge. Begge dele kan give mulighed for tilflytning til vores lokalområde.

Visionen er at skabe en velordnet, gennemtænkt og smuk landsby for her igennem at tiltrække ansvarsbevidste familier. Ansvarsbevidste er tænkt bredt, som borgere, der tager ansvar for deres eget liv og som kan se fordelene i et mindre lokalsamfund tæt på hovedstaden. Denne tankegang vil være medvirkende til at give Ringsted Kommune mulighed for at kunne opretholde et godt og solidt velfærdssystem.

Målet er at bevare og udbygge lokalområdets institutioner som skole, børnehus, sfo, forsamlingshus, halfaciliteter og fremme foreningslivet. Alt dette er en forudsætning for, at unge børnefamilier vil bosætte sig i lokalområdet.

Samtidig er det af afgørende betydning, at den trafikale infrastruktur er i orden. Vore dages familier forventer trafiksikre veje og sikre cykelveje til deres børn. For alle, der kommer fra de større byer, er dette en selvfølge.

Selvom man bor i en landsby, er det af stor betydning, at der findes attraktive rekreative faciliteter i form af legemuligheder, stier, skove, pæne kulturlandskaber og smuk natur. Disse - næsten gratis – glæder, er det tanken at udnytte så optimalt som muligt via ansvarlig tilgængelighed. Også fordi det giver borgerne lyst til at dyrke motion i naturen og få maximal glæde af det, at bo på landet.

Visionen er også at skabe et lokalsamfund, der i variation kan fastholde borgerne længst muligt i nærsamfundet. Dette gøres ved at skabe botilbud til alle aldersklasser og til alle familiestørrelser. Som leje- eller ejerboliger. Dette medvirker bl.a. til, at borgerne forbliver længere i eget hjem.

Lidt populært sagt, vil Vigersted refortolke landsbybegrebet og gøre det mere attraktivt at udleve drømmen om det gode liv på landet. Med den centrale beliggenhed kan man ca. 50 km fra Københavns Rådhusplads *få rigtig meget for den halve pris.*

Sammenfattende er visionen:

- *At skabe en smuk, gennemtænkt og velordnet landsby, der udstråler kvalitet i alle forhold*
- *At udvikle vore institutioner*
- *At skabe rammer for et foreningsliv, der konstant lever op til tidens krav og som er med til at tiltrække børnefamilier*

- *At tilbyde sikre skoleveje, herunder cykelstier*
- *At udbygge en god rekreativ infrastruktur*
- *At værne om naturværdierne og at gøre dem tilgængelige*
- *At skabe stor variation i botilbud til alle aldersklasser og familiestørrelser*
- *At udarbejde en bevarende lokalplan for Vigersted landsby*
- *At være åben for samarbejde via Klyngedannelse med Kværkeby, Jystrup og Haraldsted hen over de gamle sognegrænser*

Helhedsplanen indbefatter

Gennem dialog og information fra borgermøder og indkomne idéer og ønsker, har Vigersted Lokalråd koncentreret sig om følgende elementer i helhedsplanen, som forudsætning for et samfund, der er værd at flytte til og der er værd at blive boende i:

1. *Opgradering og renovering af den gamle bymidte som byens samlingspunkt og lokalsamfundets værdifulde varemærke. Dette projekt er i 2017 og 2018 under udvikling*

2. *Arbejde for smukke omgivelser omkring kirke, rejsestald, tiendelade og sprøjtehus*

3. *Ønske om en fremtidig byudvikling med variation. Herunder ny bosætning i og omkring Vigersted landsby med flere kategorier af bosætningsmuligheder. Herunder leje- og ejerboliger, samt bofællesskaber*

4. *Sikre cykelveje fra Kværkeby og fra Roskildevej i Ortved helt frem til Vigersted skole*

5. *Sikre bedre trafikforhold omkring børnehus, skole, idrætshal og sfo, især med hensyntagen til vore børn og de bløde trafikanter, herunder også mere sikker trafik i landsbyen generelt*

6. *Fremtidssikring med udbygning af skole, institutioner, sportshal, idrætsfaciliteter og boldbaner - samt samlingssteder som forsamlingshuset*

7. *Sikre at Oplevelsesstien bliver i en god kvalitet med tilhørende aktiviteter og faciliteter*

8. *Sikre en god rekreativ infrastruktur omkring Vigersted By, herunder opkobling til Oplevelsesstien, samt udbygning af trampestier i og omkring Vigersted landsby*

9. *Arbejde for smukke og indbydende byporte til landsbyen fra alle indfaldsveje*

10. *Arbejde for udnyttelse af faciliteter på tværs af sognene Kværkeby, Vigersted, Jystrup og Haraldsted gennem Klyngeprojektet støttet af Ringsted Kommune, Lokale- og Anlægsfonden, DGI og Real Dania.*

Den nye bymidte

Som en af få landsbyer i Ringsted kommune, har Vigersted by en unik og fremtrædende placering af kirken, tiendeladen, rejsestalden, sprøjtehuset og forsamlingshuset – alle placeret centralt i midtbyen. Dog er der gennem årerne foretaget forskellige tiltag, der har mindsket indblik til kirken og de omkringliggende gamle bygninger, grundet utilsigtede plantninger og

bevoksninger, der over tid har skygget mere og mere for landsbyens samlingspunkt i midtbyen.

Heldigvis er der ikke opført store bebyggelser i midtbyen og der er ikke særlige lodsejerinteresser, der hindrer muligheden for at genskabe en smuk og tiltalende bymidte. Hovedparten af jorden i bymidten er ejet af Ringsted Kommune. Desuden ser en væsentlig lodsejer i midtbyen positivt på de foreslåede tilpasninger.

Inden for de sidste 50 år er Vigersted midtby blevet mere og mere lukket på grund af mange selvsåede og plantede træer og buske. Derfor ønsker borgerne i Vigersted en opgradering af by-fælleden bl.a. med genskabelsen af et sø-miljø og et indbydende grønt område.

I øjeblikket ligger ca. halvdelen af det grønne areal i midtbyen brak. Denne halvdel øverst til højre på nedenstående kort inddrages som en integreret del af området inden for Bygaden. Området er tænkt til leg, rekreation og til aktiviteter som kildemarked, udendørs teater og legeredskaber.

Her ses en projekt- illustration udarbejdet af Niras A/S. Tegningen viser omtrentlig placering af en ny permanent sø i Vigersted bymidte og med anvisning af nye legelokationer.

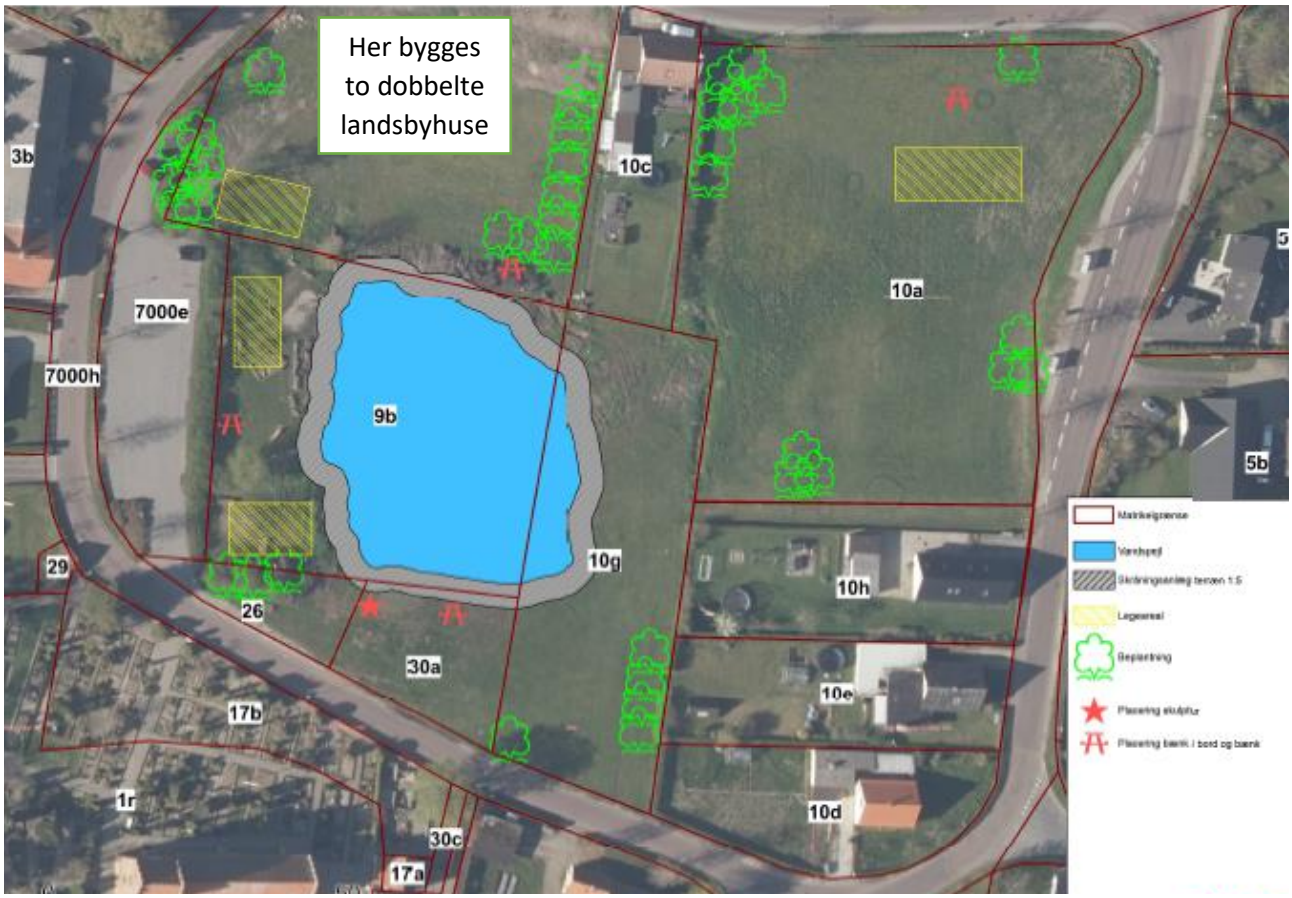

Sø i bymidten

Genskabelse af "Det gamle sø-miljø" med vandspejl inderst i bymidten er en hjørnesten i projektet for en smukkere landsby. Fra gammel tid var engen i bymidten stort set oversvømmet hele vinterhalvåret og ved store regnskyl. Der blev sejlet med tømmerflåder og der blev skøjtet om vinteren.

Meget af dette miljø ønskes genskabt ved etablering af en permanent sø eller et gadekær, der i våde perioder og ved ekstremregn kan opsamle overfladevand – gerne på et større areal end den permanente sø.

Der er indtil nu udført vandspejlmålinger, fældet træer og foretaget forundersøgelser og projektering omkring sø-miljøet. Projektet er støttet af Helhedsplanpuljen i Ringsted Kommune.

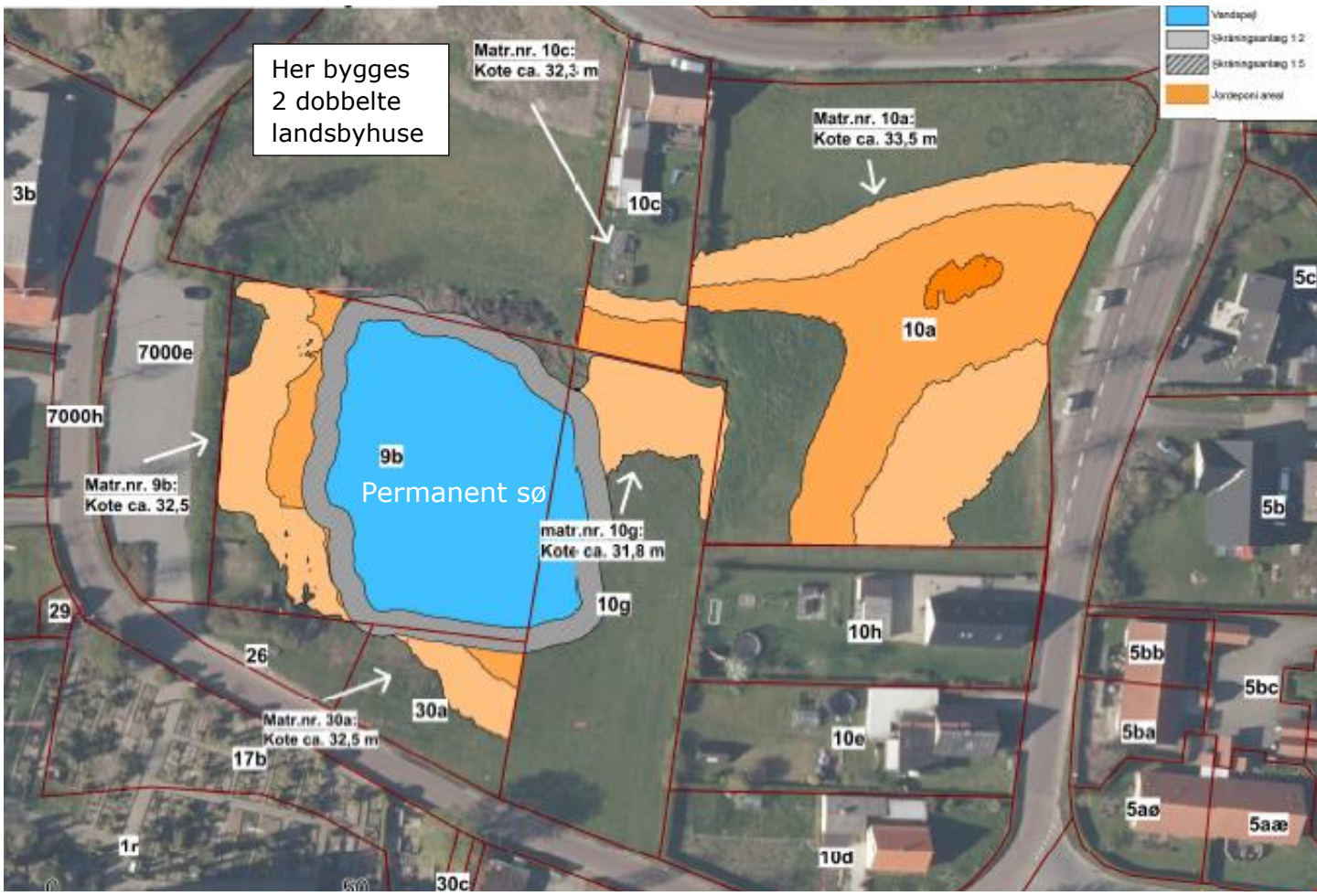

Ved at integrere et større jordstykke øverst til højre og nye landsbyhuse øverst til venstre og integrere disse med den eksisterende by-fælled, bliver der mulighed for at genskabe et større sø-miljø. Den opgravede jord til søen kan med fordel anbringes andre steder på by-fælleden, som markeret på kortet.

Det grønne område i bymidten – ny grøn by-fælled

Omkring den nye sø bevares og udbygges de store grønne områder, herunder en mindre mark, der ejes af Ringsted Kommune og som p.t. benyttes som brakmark. Herved sikres, at der også fremover kan arrangeres store friluft-teaterforestillinger, børneteater, kildemarked med cirkus og meget mere. Bymidten vil, med søen og de store grønne plæner, komme til at danne en endnu bedre mulighed for aktiviteter i det fri – ikke mindst med et flot kirkemiljø som baggrund.

Legeplads

Den tidligere så populære naturlegeplads anlægges i en mere holdbar version, kombineret med udendørs fitness, en sandkasse og legeredskaber i høj kvalitet. Legepladsen skal igen kunne være samlingssted for dagplejebørn og byens øvrige børn. Legeredskaber mv. vil blive placeret rund på det den større by-fælled.

Det er tanken at ansøge fonde og eller Ny Carlsbergfondet om en udendørs skulptur ved sø-miljøet.

Vigersted Lokalråd vil arbejde for at der kommer fortov på indersiden af Vigersted Bygade hele vejen rundt i bymidten.

Det grønne område i midtbyen rummer mulighed for mange forskellige aktiviteter. Her ses udendørs cirkus for børn.

Kirke-forpladsen

Kirke-forpladsen som den fremstår nu. Overfor indgangen til kirken står der konstant vand i en grim mudderpøl og græsarealet kan ikke bære biler og trafik i våde perioder.

Der arbejdes for at pladsen foran kirken genskabes med parkeringspladser i f.eks. granit og sammenkobles elegant med parkeringspladsen foran forsamlingshuset.

Alt ønskes omkranset af lave bøgehække til erstatning for eksisterende berberishække og andre selvsåede buske og træer.

Skilteskoven foran sprøjtehuset ændres gerne til en stor informationstavle, der indeholder alle relevante informationer, herunder kirken og tilhørende bygninger, trampestien, Rosengårdsstien og Oplevelsesstien. Tavlen placeres hensigtsmæssigt og uden at skæmme området.

Vigersted kirke er med sine mange unikke kalkmalerier et kendt turistmål og er på Visit Denmarks liste over seværdigheder. Derfor er det vigtigt, at besøgende turister og kirkegængere får et positivt indtryk af omgivelserne og får den rette information.

I den nye kirke-forplads indgår også mulighed for af- og påsætning af besøgende.

Vigersted Lokalråd og Vigersted Menighedsråd vil i fællesskab med Ringsted Kommune arbejde for dette projekt, herunder sikre at projektet er kendt i kommunens budgetlægning.



Sprøjtehuset

Det gamle sprøjtehus fra ca. 1865 bevares og integreres bedst muligt i kirke-forpladsen.

Sprøjtehuset har i en længere årrække været brugt til opbevaring af byens flag, som kan lånes eller lejes i forbindelse med festlige lejligheder og ved byens arrangementer.

Billedet viser et eksempel på beplantning, der over tid er vokset for stort og hæmmer oversigten i byen. Vigersted midtby har mange eksempler på plantninger, der bør tilpasses, så der igen kommer mere åbenhed omkring byens smukke gamle bygninger.

Bøgehække og lindetræer i landsbyen

Velordnede og lave bøgehække vil medvirke til et smukt helhedsindtryk af landsbyen – både forår, sommer og vinter.

Bøgehække i lav højde plantes på offentlige og også gerne på private parceller for at give et smukt samlet indtryk af landsbyen og for at give sammenhæng med den eksisterende beplantning foran tiendeladen. Ligeledes er bøgehække tænkt som opblødning af kanter og skarpe vinkler overalt i midtbyen, hvor det er muligt og hensigtsmæssigt. De eksisterende lindetræer bevares i videst muligt omfang og suppleres evt. med nye. Bøgebeplantningen og lindetræerne skal medvirke til at samle bymidten omkring søen – og udstråle ordentlighed og høj kvalitet.

Bøgehække er smukke på alle årstider – især står hækken flot lysebrun hele vinteren.

Lave bøgehække giver mulighed for at dæmpe indtrykket af parkerede biler og kan medvirke til at afrunde skarpe kanter.

Nye landsbyhuse

Huset på Vigerste Bygade 2 er nu nedrevet og giver herefter plads til to nye dobbelte

Den utidssvarende beboelse på Vigersted Bygade 2 er nu nedrevet og i stedet tænkes opført 4 mindre boliger som to dobbelthuse på den 3.600 m2 store grund. Husene er tænkt at kunne benyttes af ældre borgere, der ikke har brug for stor have og boligerne tænkes med minimal vedligeholdelse.

Husene tænkes opført i nænsom landsbystil med røde tegltage, som passer til kirken og øvrige huse i landsbyen. Husene placeres evt. som gadehuse med facader eller gavle tæt på Bygaden og uden forhaver.

Den inderste del af denne bebyggelse er tænkt som fællesareal, der smelter sammen med søområdet og de store grønne plæner.

Bygning til læ for skolesøgende børn, der venter på bussen

Da bus-læskurene ikke har tilstrækkelig kapacitet pga. mange skolesøgende, opføres gerne en ny bygning til at give læ. Bygningen er tænkt som et væsentligt og smukt element i bymidten, f.eks. inspireret af sprøjtehuset overfor – gerne med rødt tegltag.

Et lille hvidt eller gult hus i teglsten, der også kan benyttes ved aktiviteter og arrangementer i midtbyen. Huset forsynes med lys og strøm til brug for de mange udendørs aktiviteter.

I forbindelse sø-projektet i bymidten fyldes der jord på skrænterne ud mod Bygadens nordlige og østlige side, så skrænterne stort set udlignes til niveau for fortov, så der bliver en blød overgang til by-fælleden.

Fortov på indersiden af Vigersted bygade

Vigersted Lokalråd har et ønske om etablering af fortov på hele indersiden af Vigersted Bygade. Ca. 1/3 af bygaden har p.t. fortov.

Generelt om bymidten

I hele midtbyen og omkring de nye landsbyhuse, skal der plantes nænsomt, så der over tid ikke igen bliver for lukket. Fra vejen rundt i byen, skal der så vidt muligt være indblik til søen og til kirken. Samlet set, vil det inderste af midtbyen komme til at fremstå som et indbydende område til afslapning, leg og aktiviteter. Et område, der naturligt vil tiltrække borgere og vil blive mødested på tværs af generationer.

Med den nye byfælled vil der blive mulighed for at samle endnu flere aktiviteter i bymidten.

Vigersted forsamlingshus

Vigersted forsamlingshus er vigtig for sammenhængskraften i lokalsamfundet og er rammen om mange arrangementer. Huset er i brug året rundt til mange forskellige formål.

Vigersted forsamlingshus er ejet af Ringsted Kommune, der vedligeholder bygningens klimaskærm. Tagbeklædningen er i en stand, så den bør renoveres. Gerne med røde tegl, der passer til landsbyens øvrige tegltage. Desuden er der behov for et opgraderet og tidssvarende indgangsparti.

Vigersted forsamlingshus benyttes til gymnastik, billard, valgmøder, kunstudstillinger, dilletant og meget, meget mere. Desuden udlejes huset til private fester. Stort set alle weekends er huset udlejet. Forsamlingshuset er en væsentlig del af sammenhængskraften i lokalsamfundet.

Forsamlingshuset er siden 1991 drevet af den frivillige "Støtteforening for Vigersted Forsamlingshus".

Huset higer efter en mere energirigtig opgradering med tidssvarende vinduer og optimal isolering under et nyt tag.

Vigersted Lokalråd har ingen interesse at overtage Forsamlingshuset fra Ringsted Kommune.

Trafiksikker vej rundt i bymidten

Vejen rundt i bymidten ønskes trafiksikker, så bløde trafikanter trygt kan færdes her. Der bør meget gerne etableres cykelmarkering med hvide striber i vejsiderne som i Jystrup og Kværkeby. Samtidig arbejdes der for at alle indfaldsvejene ind til bymidten får ubetinget vigepligt. Dette vil give en markant fartdæmpning i en landsby med mere end 300 skolesøgende børn. Ligeledes arbejdes der for 40 km i timen fra alle byskilte ind til landsbyen (som i Kværkeby).

Ligeledes arbejdes der på at etablere stillevej på Vigersted Bygade forbi forsamlingshus og kirke med en hastighed på 15 km/t.

Foran kirken er der et stort ønske om afsætningsplads i forbindelse med nye parkeringspladser.

Der arbejdes på anlæggelse af separat cykelsti eller cykelstimarkering helt frem til Vigersted skole.

Ved vejindsnævring bør der sikres adgang bagom for cyklister.

Alle indfaldsveje til byen bør have ubetinget vigepligt ved Vigersted Bygade, hvilket kan medvirke til fartsænkning i midtbyen.

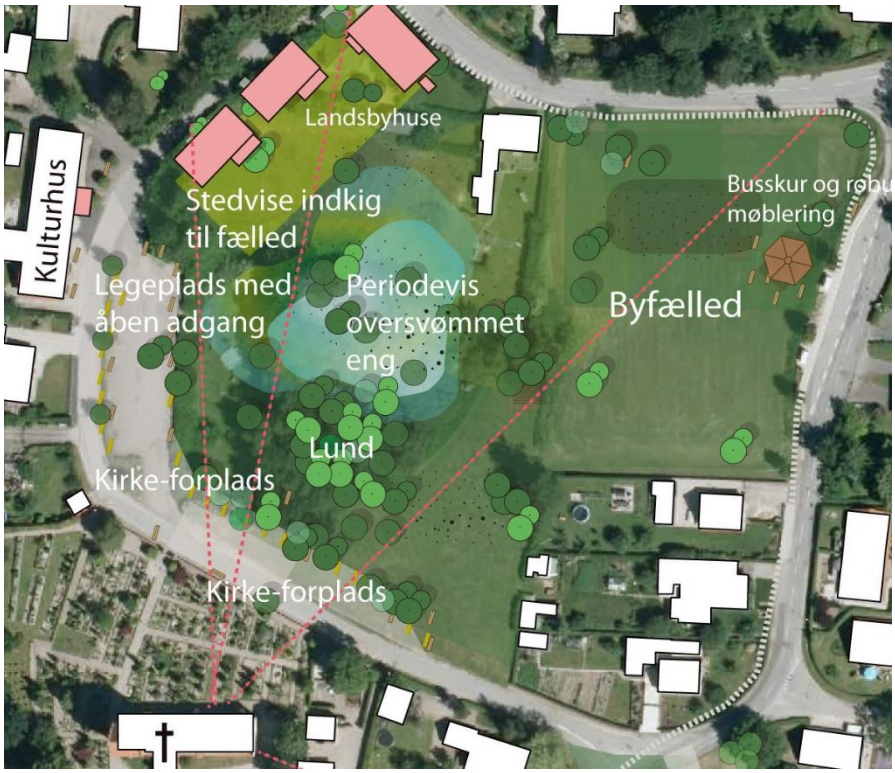

Den beskyttede cykelrute er markeret med hvid stiplet linie på kortet. Forbi kirke-forpladsen og forsamlingshuset ønskes farten sænket til 15 km/t.

Anlægget med mindesten fra 1920 ønskes åbnet op

De velbevarede og velholdte bygninger ved Vigersted kirke kan fremhæves ved at blive bedre sammenkoblet med mindelunden og et grønt område mod sydøst.

I forbindelse med fremføring af cykelstien fra Kværkeby til Vigersted skole ønskes vejføringen ændret foran præstegården, rejsestalden og mindelunden, så pladsen mod øst bliver mere åben og større. Herved fremhæves de unikke bygninger, som er nogle af Vigersteds bedst bevarede bygninger fra gammel tid.

Den eksisterende tjørnehæk omkring mindelunden ses gerne fjernet og anlægget åbnet og reetableret med bøgehække i lav højde og der placeres gerne et bord/bænkesæt.

Hækkene omkring mindelunden erstattes gerne af lave bøgehække og et mere åbent anlæg.

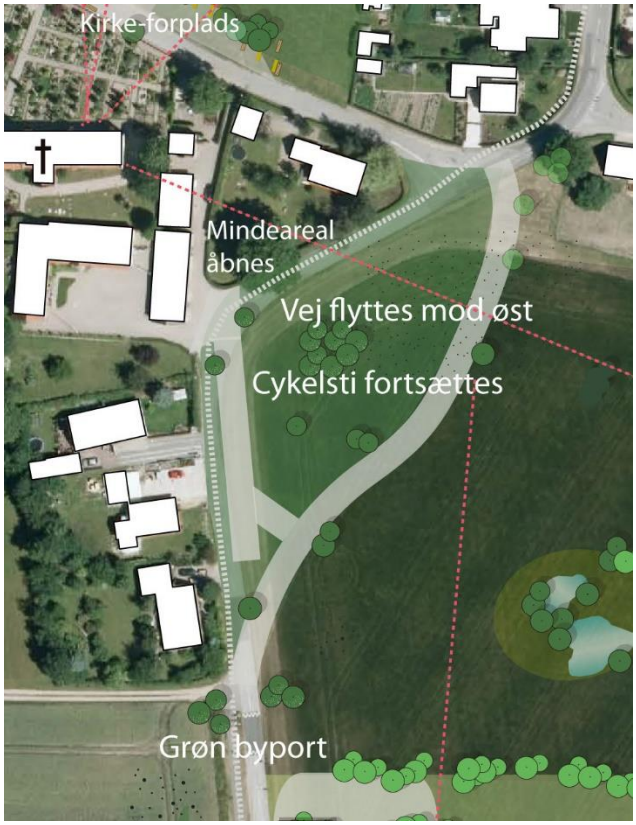

En lille del af kommunejorden kan inddrages til grønt område foran de gamle bygninger. Cykelstien – den stiplede linje - fra Kværkeby bør føres igennem det grønne område helt frem til Vigersted Skole.

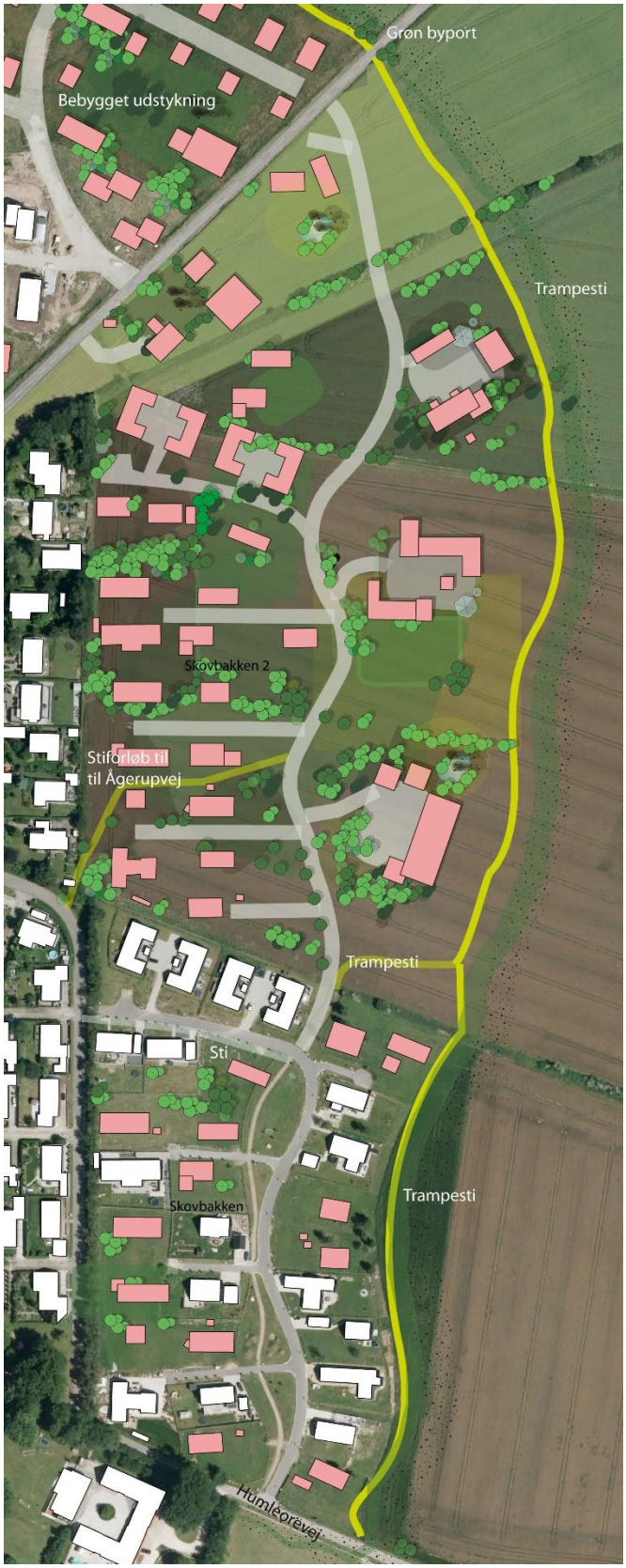

De 4 hvide rækkehuse i midten af kortet viser, hvor Skovbakken slutter mod nord og forslag til den nye udstykning begynder.

Ny udstykning mellem Ågerupvej og Skovbakken

Mellem Ågerupvej og Skovbakken foreslås en ny udstykning som i hovedtræk skal være en kopi af Skovbakken, suppleret med enkelte familieparceller mod øst. Dvs. 2 – 4 generations- og familieparceller med mulighed for mindre dyrehold, dyrkning af grøntsager, vin og specialafgrøder.

Disse parceller må gerne give mulighed for at flere generationer kan bo sammen.

En udstykning i kvalitet som Skovbakken foretrækkes, da der her er plads til grønne områder, stier og grundstørrelser omkring de 1000 m2.

Billedet viser de snoede veje og de åbne grønne områder på den eksisterende bebyggelse på Skovbakken.

Udstykningen må gerne have røde tegltage der matcher de eksisterende gårde i nærheden.

Vejene ses gerne som snoede med mindre sideveje, der alle appellerer til lav fart.

Udtryk, beplantning og hække som på Skovbakken foretrækkes. Som en del af udstykningen anlægges fra begyndelsen en sti i forlængelse af stien øst for Skovbakken. En sti, der kan blive en del af en rundsti omkring hele landsbyen. Stien kan visse steder evt. suppleres med høj eller lav spredt beplantning.

Arealets to lodsejere har efter samråd med Vigersted Lokalråd vist positiv interesse for denne udstykning.

Lønager-udstykningen. Igangværende udstykning. Lokalplan nr. 212

Det kan virke uforståeligt at Lønager-udstykningen ikke byggemodnes og færdiggøre med hensyn til veje, fortove og stier, så salg af grunde for alvor kan tage sin begyndelse.

Også omkring hele den igangværende Lønager-udstykning er der i forvejen lokalplanlagt en trampesti. Denne trampesti kan blive en del af en rundsti omkring hele Vigersted landsby med forbindelse til Oplevelsesstien syd for byen.

Det foreslås, at der igennem udstykningen etableres en ny vej ind til Vigersted skole til en kommende større parkeringsplads, der skal betjene både skole, børnehus, idrætshal og boldbaner.

Nederst til venstre på kortet: Der foreslås anlagt en ny vej ind til skolens og institutionernes nye fælles parkeringsareal.

Tre nye parceller nord for Rusgårds Bakke

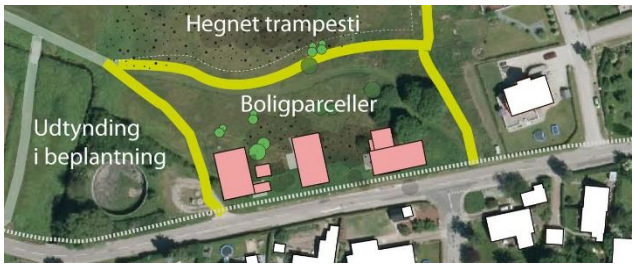

For at fuldføre landsbyen mod vest og for at inddrage areal til trampestien rundt om hele landsbyen, foreslås det, at der gives mulighed for udstykning af tre nye parceller mellem rensningsanlægget og den eksisterende bebyggelse på Degnebakken. Huse der kræver særlig fundering grundet løs bund. Det sikres samtidig, at der bliver stiadgang fra Rusgårds Bakke ind til rundstien omkring landsbyen. Disse tre nye parceller bør have facade helt ud mod Rusgårds Bakke, for at forstærke landsbypræget.

Der foreslås bøgehække omkring udstykningen ligesom på Skovbakken**.**

Kommunejord-udstykningen mod sydøst

Der har på intet tidspunkt været et lokalt ønske om udstykning sydøst for landsbyen mellem Vigerstedvej, Humleorevej og Ejdamsvej. Ikke mindst fordi det sidste smukke indkik til kirke, præstegård, tiendelade og rejsestald bliver fjernet ved en udstykning på dette areal. Derfor er det Vigersted Lokalråds anbefaling at dette jordstykke friholdes for udstykning.

Alternativt kan den kommunalt ejede jord mellem Vigerstedvej, Humleorevej og Ejdamsvej på lang sigt foreslås udstykket til generations- og familieparceller med mulighed for mindre dyrehold, dyrkning af specielafgrøder, grøntsager mv. Vigersted Lokalråd vil med denne type bosætning medvirke til at ny fortolke landsbybosætningen og give mulighed for at flere generationer kan bo sammen.

Nye generations- og familieparceller vil ikke kræve store omkostninger til ny omfattende infrastruktur som veje, fortove og kloakering.

Generations- og familieparceller kan placeres med udkørsel til Humleorevej og med udkørsel til Vigerstedvej og vil ikke kræve store omkostninger til infrastruktur, kloakering mv.

Evt. kan der opføres lav bebyggelse langs med Humleorevej og langs med Vigerstedvej med dyrket jord i midten eller med folde til afgræsning. Alle bygninger skal tage hensyn til indblik til kirke og kirkeomgivelser.

På den østlige side af udstykningen afsættes trampesti i samme bredde som øst for Skovbakken, således at der bliver en direkte stiforbindelse til Oplevelsesstien mod syd.

Oplevelsesstien ventes indviet den 10. september 2017, dog således at enkelte faciliteter som "Lær at cykle-bane", bålhytte og fiskebro etableres senere.

Hundeskov

De høje træer i det lave område midt i udstykningen fældes, så der igen bliver indsigt til kirken fra Ejdamsvej og fra Oplevelsesstien. På dette lave areal foreslås anlagt en hegnet hundeskov med lave træer og buske – med direkte adgang fra Oplevelsesstien gennem en faldlåge.

Mellem Vigerstedvej og Ejdamsvej ved mosen foreslås det, at der anlægges en mindre hundeskov med adgang direkte fra Oplevelsesstien.

Allé – som bindeled mellem Vigersted by og Humleore

Den eksisterende allé fra Ejdamsvej til Humleore foreslås forlænget, så alléen kommer til at binde Vigersted by sammen med Humleore Skov. Når Oplevelsesstien bliver færdigetableret, vil der komme en naturlig rundtur fra Vigersted by mod syd langs med mosen og langs med Stængebække Å helt frem til indgangen til Humleore skov. Herfra kan man følge alléen helt tilbage til Vigersted by.

Alléen kan evt. være kirsebærtræer, som allerede anlagt fra Ejdamsvej til skoven ved Humleore.

Grøn trampesti omkring landsbyen

Hele vejen omkring Vigersted landsby vil der over tid blive arbejdet for en sammenkobling af eksisterende og planlagte stier med enkelte nyetableringer. En grøn gangsti. Stiens bredde bør være ca. 2 meter i græsslåningsbredde, da dette sikrer at højt græs, herregårdsskræpper og brændenælder ikke vælter ind over stien.

Hvor det ikke generer udsigten til det omkringliggende landskab etableres der gerne højt spredt opstammet beplantning, suppleret med lav beplantning som f.eks. æbletræer, hindbær og lign.

Arealudlægget omkring trampestien foreslås til 3 – 5 meter. Trampestien kan i sin helhed kun etableres med accept fra de lodsejere, der ejer jorden.

Fra den eksisterende trampesti øst for Skovbakken etableres der meget gerne en trampesti ned til Oplevelsesstien mod syd over den kommunale jord.

Cykelsti fra Kværkeby helt frem til Vigersted Skole

Der er et stort ønske om at den dobbeltrettede cykelsti fra Kværkeby føres helt frem til Vigersted skoles indgang på Ågerupvej – ca. 300 meter mere end nu værende strækning. Det er problematisk at den velbefærdede cykelsti med primært skolebørn ender i trafikal usikkerhed ved indgangen til landsbyen.

Cykelsti fra Vigersted skole til Roskildevej

Denne cykelsti stod som nr. 3 på kommunens prioritetsliste for anlæg af cykelstier i Ringsted Kommune - efter Kværkeby og Bringstrup. Disse er nu begge nu er etableret. Vigersted Lokalråd ønsker fortsat at der hurtigst muligt anlægges en sikker cykelsti fra Vigersted Skole til Roskildevej jævnf. tidligere beslutning og forundersøgelse.

For både bløde trafikanter og biler er det et stort problem at krydse Roskildevej. Trafikmængden er steget markant de senere år. Der er fra Vgersted Lokalråd ikke opbakning til fremføring af cykelsti til Roskildevej ved Værkevadsvej uden en sikker lysregulering.

Vigersted Lokalråd har ved dialog med Ringsted Kommune og ved høringssvar udtalt og fremsendt nedenstående til kommunen:

"Vigersted Lokalråd har været initiativtager til cykelstien og har indstillet til Ringsted Kommune at tunnel/undergang ved Plejecenter Nord i Ortved tages i anvendelse for at sikre den mest trafiksikre løsning. Dette har Vigersted Lokalråd ligeledes drøftet med Jystrup Lokalråd, der bifalder denne løsning. Vigersted Lokalråd har ligeledes givet udtryk for, at cykelstien bør have det kortest mulige forløb for flest mulige brugere og gerne uden voldsomme stigninger, så det sikres, at børn og voksne også vil benytte cykelstien. For Vigersted Lokalråd giver det ingen mening at have en cykelsti uden en helt sikker løsning for krydsning af Roskildevej. Vigersted Lokalråd bifalder at cykelstien føres helt frem til Vigersted skoles indgang på Ågerupvej. Cykelstien gennem landsbyen bør gøres så sikker som mulig.
Vigersted Lokalråd har fuld tillid til, at Ringsted Kommune ud fra ovenstående finder den bedste og mest brugervenlige og trafiksikre løsning."

Nye tidssvarende parkeringsanlæg ved skole, sportshal og børnehus er et fokusområde

Med overbygningsskolen og den nye skolereform er de eksisterende parkeringsfaciliteter ikke tilstrækkelige ved skolen. På belastede tidspunkter vil der fremover være behov for op til ca. 150 parkeringspladser. Derfor foreslås det, at anlægge et helt nyt parkeringsanlæg på nordsiden af skole og sportshal, herunder også afsætningsmulighed. Se også bilag 3 Trafik flow.

Indkørsel til den nye parkeringsplads foreslås etableret med en ny vej igennem Lønagerudstykningen - øst for sportshal og skole - eller langs med idrætshallen østside. Samtidig tænkes den eksisterende indkørsel ved Børnehuset på Snekkerupvej benyttet ind til den nye parkeringsplads. Vejene ind til den nye parkeringsplads tænkes anlagt som stilleveje, så gennemkørende trafik undgås.

Fra idrætshal og skole tænkes etableret fortrinsret til boldbanerne via "sluse" gennem parkeringsarealet f.eks. med et bredt hævet og farvet fodgængerfelt eller lignende.

Det nye parkeringsanlæg vil kunne medvirke til en langt bedre og mere sikker trafikafvikling omkring skole, hal, børnehus, indskoling og autistskole.

Vigersted skole

Vigersted Skole er en folkeskole med ca. 350 elever fra børnehaveklasse til 9. klasse. Skolen har også sfo tilknyttet med ca. 100 børn. Desuden er der tilknyttet et specialafsnit for elever med autisme spektrum forstyrrelser, der pt. rummer ca. 25 elever. I 2018 udbygges autistskolen med nye lokaler.

Vigersted skole er i god stand både ude og inde med flere nye faglokaler og gode ungdomsmiljøer.

Vigersted skole er en overbygningsskole for Søholmskolen samt andre elever, som måtte ønske at gå i 7. 8. og 9. klasse på Ringsted Kommunes eneste overbygningsskole på landet.

Vigersted skole er byens største virksomhed med et samlet personale på ca. 65 personer.

Skolen er løbende istandsat både ude og inde. Skolen fremstår i dag tidssvarende og rummer flere nye faglokaler, herunder en ny sciensafdeling, hvor eleverne bliver undervist i fysik, kemi, biologi, natur og teknik. Endvidere er der etableret tidssvarende ungdomsmiljøer, med amfitrappe, arbejdsborde, caféborde, sofaer mm. der benyttes både i frikvarterer, i undervisningen og til lektiehjælp, som er det nye tilbud i skolereformen. Den nye skolereform betyder længere skoledag, mere undervisning og ikke mindst behov for lærerarbejdspladser til alle lærere og pædagoger. Pt. deler mange lærere og pædagoger en arbejdsplads og dette er ikke optimalt. Alle skolens m2 er fuldt udnyttet, så der er behov for flere m2.

Skolens udearealer bliver løbende mere tidssvarende og der er netop etableret forskellige aktivitetsmuligheder, som benyttes til bevægelse i undervisningen. En væsentlig del af den nye skolereform.

Vigersted skole er en vigtig brik i Ringsted Kommune og ikke mindst i Vigersted lokalområde.

Af Vigersted skoles vision fremgår det, at man arbejder for trivsel for alle og optimal læring for den enkelte. Skolens grundlag bygger på respekt, troværdighed og nysgerrighed. Af skolens anti-mobbestrategi fremgår, at man ikke accepterer nogen form for mobning. Vigersted skole er kommunens eneste skole, som er en mellemstor skole for elever fra 0. - 9. klasse, beliggende tæt på naturen, med mulighed for inddragelse af skove, søer, åer og marker i undervisningen.

Vigersted skole rummer pt. ca. 65 arbejdspladser og er pladsmæssigt udfordret til det yderste.

Udvidelse af Vigersted-hallen

Da Vigersted sportshal bliver benyttet af mange forskellige foreninger og organisationer også uden for lokalområdet, kan det ofte være problematisk af finde gode haltider for lokalbefolkningen. Hallen benyttes bl.a. også af borgere fra Kværkeby, Jystrup, Haraldsted, Allindelille, Bringstrup, TMS; MSB m.fl.

Ligeledes fordrer den nye skolestruktur og overbygning behov for flere haltimer til skolen.

Vigersted sportshal har således et behov for opgradering og fremtidssikring:

- Den store hal bar brug for supplering med en lille hal til mindre pladskrævende aktiviteter, så der kan være aktivitet i både en stor og i en mindre hal på samme tid
- De eksisterende fitnesslokaler er alt for små og bør udvides til den dobbelte plads for at kunne fungere optimalt
- Spinning bør have egne lokaler i forbindelse med fitness
- Mødefaciliteter bør opgraderes, da de ikke er tidssvarende og tilstrækkelige
- Der mangler hyggelige opholdsarealer til forældre og lign. i forbindelse med børneaktiviteter, hvor forældre ikke deltager direkte. Gerne som 1. sal ovenpå mindre hal mod nord. Med glaspartier til store hal og udendørs boldbaner
- Omklædnings- og badefaciliteter opgraderes så sportsudøvere igen får lyst til at benytte omklædning og bad
- Hele sportshallen og indgangspartiet gentænkes i forhold til nye parkeringsforhold, udbygning med mindre hal
- Der etableres serveringskøkken

Udvidelse af boldbaner og udendørs sportsareal som kompensation for areal til ny parkeringsplads

Børnehus og vej ind til børnehuset har tidligere været en del af det udendørs idrætsanlæg.

Den nye skolereform og overbygningen fordrer mere brug af udendørs idrætsfaciliteter.

Nord for de eksisterende sportsbaner foreslås anlagt et supplerende område til udendørs sportsfaciliteter, som erstatning for det areal, der udlægges til ny parkeringsplads og tidligere er taget ud fra børnehus og adgangsvej hertil.

Rensningsanlæg til overfladevand på Rusgårds Bakke tilpasses en smuk landsby

Beplantning omkring rensningsanlægget ses gerne udtyndet og opgraderet med bevaring af enkelte opstammede træer. Der plantes gerne bøgehække i lav højde svarende til resten af bymidten og mindelunden. P-plads til 2 – 3 biler bevares. P-pladser belægges evt. med slotsgrus. Ringsted Forsyning ejer og passer rensningsanlægget.

Kloakbassinet er det første man møder fra Ortved-siden, når man kommer til Vigersted landsby. Derfor er det afgørende, at beplantningen omkring bassinet gentænkes med lave bøgehække og lindetræer, så arealet fremstår tiltalende.

Grønne byporte ved alle indfaldsveje

Der er et stigende behov for etablering af fartsbegrænsning på 40 km/t ved alle indfaldsveje til landsbyen



Alle steder, hvor indfaldsveje møder landsbyen ønskes der byskilt, fartbegrænsning og byporte i f.eks rønnetræer.

Skiltestørrelsen afpasses, så de passer til en mindre landsby.

Ved alle byporte ønskes pæne fartsænkende foranstaltninger.

Oplevelsesstien

Det separate projekt med Oplevelsesstien på mere end 25 km gennem Ringsted Kommune har et forløb på godt 10 km gennem Vigersted lokalområde, startende ved Udløbet/Dyndet i Humleore og går gennem Humleore Skov, langs med Stængebække Å ved Humleore, gennem mosen syd for Vigersted by og frem til Kildevej og herfra videre over Værkevad frem til Haraldsted Søs´ østlige dæmning. Ved moserne mellem Ejdamsvej/Bjergvej og Vigerstedvej er

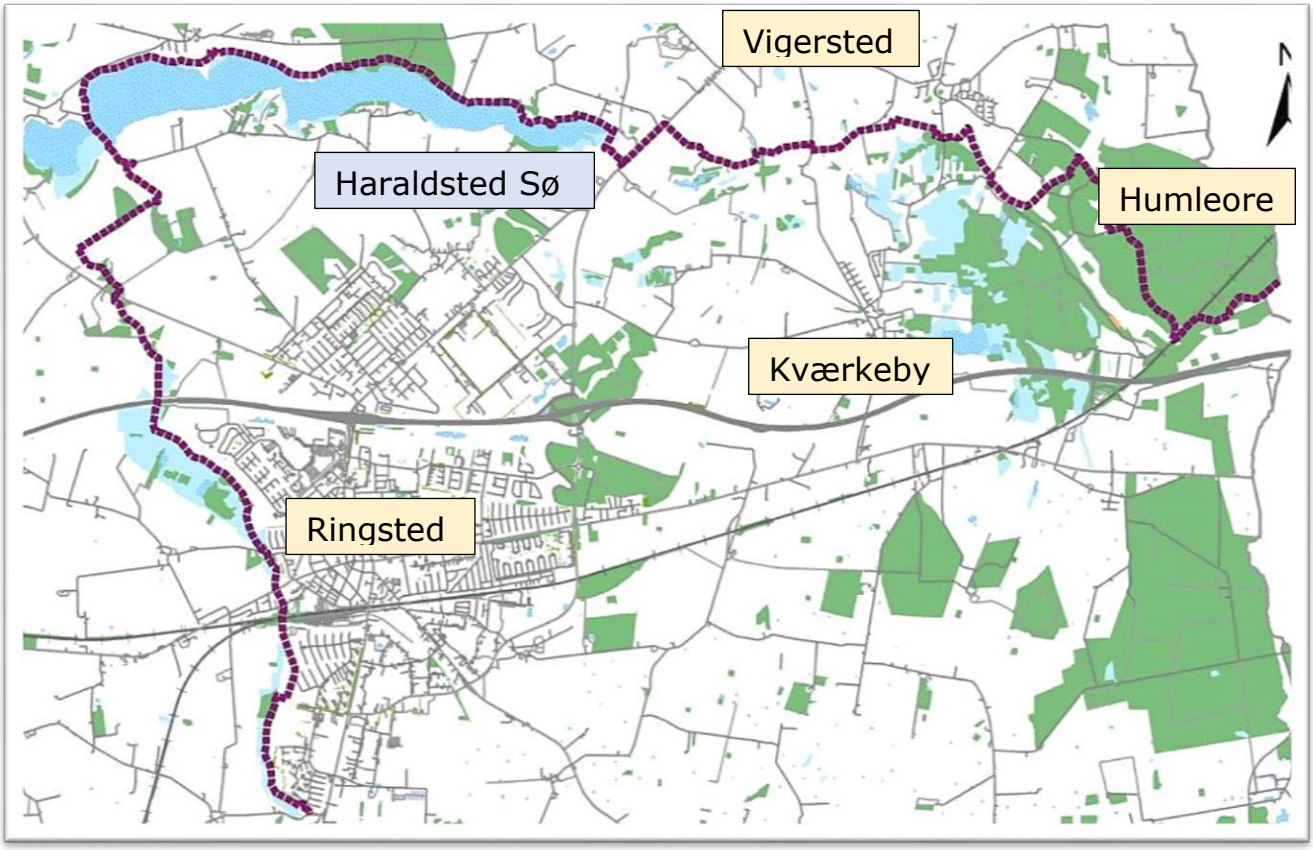

10 km af den planlagte Oplevelsessti, der ventes at blive etableret ultimo 2017, løber gennem Vigersted lokalområde. Stien bliver en grusbelagt cykel– og gangsti og vil i nærområdet bl.a. tilbyde "Lær at cykle-bane" ved Bananen på Bjergvej og fiskebro i mosen lige neden for kommunejorden.

Den stiplede violette markering på kortet viser Oplevelsesstiens forløb fra Humleore, nord om Haraldsted Sø, langs med Ringsted Å frem til Høm Mølle, i alt ca. 25 km.

der i forbindelse med Oplevelsesstien på sigt planlagt opførelse af bålhytte og fiskebroer til lystfiskeri i mosen som p.t. er ejet af Ringsted Kommune. Her er også planlagt plancher med tørvegravningens historie, samt natur-, fauna- og geologiplancher. Oplevelsesstien og en sti omkring Vigersted By kan samlet set blive et integreret stianlæg.

Kloakanlæg i Vigersted By tilpasses ekstremregn



Adskillige gange i nyere tid – 5 gange siden udbygningen af Vigersted i 1970érne – har der været problemer med vand i kældre og oversvømmelser på især Ågerupvej og Rusgårds Bakke. I forbindelse med det kommende sø-projekt i bymidten, bør kloaksystemet opgraderes med mulighed for adskillelse af regnvand og kloakvand. Vigersted Lokalråd følger de kommende planer for vandafledning nøje. Et projekt som Ringsted Forsyning p.t. har i støbeskeen.

Store problemer med krydsning af Roskildevej ved Værkevadsvej

Trafikken på Roskildevej er øget markant de sidste år, hvilket giver problemer med at krydse denne befærdede vej eller bare at komme ud på den. Flere kører nu andre veje, fordi det er farligt og tidskrævende at komme ud på Roskildevej.

Det gælder især ved Valsømaglevej, Værkevadsvej, Nebsmøllevej og Borupvej/Egemosevej.

Vigersted Lokalråd anbefaler, at der sikres bedre udkørselsforhold ved Roskildevej/Værkevadsvej

Især i myldertiden om morgenen og om eftermiddagen er der store problemer med at krydse Roskildevej. Mere og mere tung trafik benytter Roskildevej som tilslutning til Vestmotorvejen.

Gennemkørsel forbudt på Kildevej og Ortved Lund!

Kildevej og Ortved Lund er begge meget smalle veje, der ikke er egnet til tung trafik. Samtidig kan disse to veje ikke klare den hurtigkørende trafik, der i øjeblikket anvises på GPS-systemerne. Systemerne viser p.t. hurtigste vej mellem Kværkeby og Vigersted via Kildevej og mellem Roskildevej og Vigersted via Ortved Lund. Lokalrådet anbefaler, at der bliver gennemkørsel forbudt på disse to små veje. Begge veje bebos p.t. af hver 3 familier og det vil ikke give problemer med gennemkørsel forbudt.

Det vil tilgodese de bløde trafikanter og vil sikre et bedre ogmere sikkert forløb for Oplevelsesstien der har tracé på Kildevej frem til Værkevadsvej.

Ligeledes vil den eksisterende lille bro over Mølleåen på Ortved Lund ikke blive belastet unødigt af tung trafik. Trafik som broen ikke er dimensioneret til.

Ringsted Kommunes egen "Nationalpark"

Vigersted Lokalråd vil – ligesom Kværkeby, Haraldsted og Jystrup medvirke til at arbejde for etablering af en lokal "naturpark", evt. som en udvidelse af Nationalpark Skjoldungernes Land i

Lejre, der som bekendt vil støde op til kommunegrænsen ved Skjoldenæsholmskovene ind imod Ringsted kommune.

Efter at Ringsted Kommune har overtaget Haraldsted og Gyrstinge søerne vil Haraldsted og evt. Gyrstinge sø inkl. søbredder kunne være parkens sydlige grænse. Fra Haraldsted Søs´ østlige bredder kunne det tænkes, at hele ådalen/tunneldalen omkring Vigersdal Å mod øst også kunne indgå i en ”naturpark”, herunder Fuglereservatet, eng- og mosearealerne mellem Vigersted og Kværkeby og Humleore Skov frem til Udløbet ved Dyndet og Regnemark.

Naturparken kunne tænkes bundet op på Oplevelsesstien med retning mod nord.

I den tidlige vikingetid er der en formodning om, at mange af Sjællands vigtigste vandveje startede ved vandskelområderne omkring Snekkerup, Ortved, Humleore, Kongsted og Regnemark. Dengang var åerne meget mere vandrige end nu og der er sandsynlighed for, at vikingeskibene blev trukket helt ind til dette område af Midtsjælland, bl.a. for at have dem i sikkerhed for fjender og for at transportere gods. Måske er Ridevoldene og Valsøgård ved Haraldsted Sø en del at dette, ligesom Voldstedet i Humleore Skov kan være det. Værkevad har i tidligere tider været et vigtigt vadested over Vigersdal Å og Tvillingehøje - oprindelig 5 gravhøje - tæt ved, har sikkert bevidst været anbragt tæt på denne hovedfærdselsåre.

I Vigersted lokalområde findes mange spor fra vores tidlige historie, som ved lidt historieforskning kan bringe mange spændende fortællinger for dagens lys og som måske kan udnyttes turismemæssigt.

Store arealer fra Skjoldenæsholm i nord ned til Haraldsted Søs´ sydlige bredder og ind gennem Vigersdal Ådal mellem Vigersted og Kværkeby vil være egnede til "Ringsted Kommunes Naturpark”

Klyngesamarbejde

Fjellebro-Kværkebyegnens Borgerforening, Landsbyforeningen for Jystrup og Omegn, Haraldsted-Allindemagle Lokalråd og Vigersted Lokalråd har alle besluttet at Klyngesamarbejdet Ringsted Nord vil være en del af lokalrådenes helhedsplaner.

Klyngesamarbejdet er fra 2017 i sin opstart og er godkendt af Ringsted Kommune, der ligeledes står som projektholder. Projektet er ligeledes godkendt som Klyngesamarbejde med tilskud fra Realdania og Lokale- og Anlægsfonden med DGI som sekretariat. Der er i september 2017 ansat en proceskonsulent med direkte tilknytning til dette projekt.

Landsbyklynger er en model for landsbyudvikling, som skal understøtte samarbejder på tværs af landsbyer. Målet er at vise nye veje til, hvordan dette samarbejde kan skabe grundlag for det gode liv på landet.

Baggrund for projektet

Over de sidste 40 år er befolkningstilvæksten i de større byer accelereret. Det har efterladt de mindre landsbyer med færre indbyggere og arbejdspladser, og denne udvikling har ført mange forandringer med sig. Tidligere kunne man ofte bo, arbejde og have en aktiv fritid i landsbyen, men i de senere år har mange landsbybeboere oplevet, at skoler er lukket, busruter er blevet nedlagt, og købmænd og brugser har drejet nøglen om.

Faldende folketal og skatteindtægter udfordrer kommunens evne til at opretholde serviceniveauet, skabe vækst og sikre livskvaliteten i lokalsamfundene. Landområderne står derfor i en større omstilling i nyere tid. Den tendens ønsker Realdania, DGI og Lokale og Anlægsfonden, som står bag projekt Landsbyklynger, nu at ændre.

Teorien bag

Partnerskabets overordnede tese er, at et klyngesamarbejde indeholder både sociale, økonomiske, kulturelle og selvopfattelsesmæssige potentialer. Udgangspunktet for projekt Landsbyklynger er en overordnet hypotese om, at landsbyer står stærkere, når de står sammen. At landsbyer der ligger i nærheden af hinanden, skal samarbejde om og prioritere mellem forskellige tilbud og faciliteter. Derigennem kan landsbyerne styrke fællesskabet og livet i landsbyerne, samtidig med at den kommunale service og drift optimeres.

I en landsbyklynge finder flere landsbyer sammen i et nyt fællesskab, og byerne og deres borgere samles om, deler og fordeler alt fra identitet og institutioner til foreninger og rekreative tilbud. I en landsbyklynge er det måske ikke alle landsbyer, der kan beholde deres hal – til gengæld kan landsbyerne til sammen igen stille hold. I klyngerne bruger landsbyerne hinandens styrker til at udvikle den enkelte landsby og hele klyngen. Her bruger man hinandens styrker til at skabe fælles identitet, sociale fællesskaber og til at styrke, bevare og prioritere mellem aktivitetsmuligheder og fælles faciliteter. På den måde udnyttes både menneskelige og fysiske ressourcer på tværs.

Foreløbigt udkast til vision for Landsbyklynge Ringsted Nord, der omfatter lokalsamfundene i og omkring Kværkeby, Fjellebro, Vigersted, Jystrup-Valsølille og Haraldsted-Allindemagle.

- Visionen for landsbyklyngen er at udvikle lokalområderne, så de bliver endnu bedre at leve og bo i – gennem hele livet.

- Vi tror på, at vi kan mere, når vi arbejder sammen. Og at det samlede lokalområde kan styrkes ved samarbejde og synergi på tværs af landsbyer og sogne. Dette gøres ved at

synliggøre og bringe lokale potentialer i spil, og ved at flere borgere bliver aktivt deltagende.

- Vi vil arbejde for at styrke tillid, samarbejde, aktiviteter og fællesskab på tværs af landsbyerne.

Indtil videre har vi forslag til tre konkrete temaer, som klyngen evt. kan arbejde med:

- Udvikling af muligheder for bedre tilgængelighed til naturen og for at anvende områdets unikke og smukke natur til glæde for endnu flere
- Fælles strategi for videreudvikling af områdets mange faciliteter
- Styrke fællesskab og aktiviteter i området

Den igangværende proces er i sin spæde start - med det formål at finde frem til de borgere i klyngeområdet, der har lyst til at byde ind med idéer. Ligeledes arbejdes der på at finde frem til borgere, der gerne vil være med til af drive processen frem mod et endnu bedre lokalsamfund.

Ovenstående er vedtaget Den 27. oktober 2017 af:

Fjellebro-Kværkebyegnens Borgerforening

Landsbyforeningen for Jystrup og Omegn

Haraldsted-Allindemagle Lokalråd

Vigersted Lokalråd

Syd for Vigersted by findes store smukke engarealer og moser med et varieret fugleliv. Bl.a. ses havørnen og rørhøgen næsten dagligt.

Generelt om Vigersted by og Vigersted lokalområde i forhold til helhedsplanen

- Overalt i Vigersted lokalområde bør der sikres gode internetforbindelser, så serviceerhverv, institutioner og private får optimale it-forbindelser. Kun herved kan vi sikre nyetableringer og tilflytninger. Dette gælder også ejendomme, der ligger uden for Vigersted landsby.
- Der skal sikres mulighed for liberale erhverv og mulighed for udnyttelse af nedlagte landbrugsbygninger til erhverv - under hensyntagen til de landskabelige værdier.
- Ved nye udstykninger anbefales det, at campingvogne ikke må parkeres permanent og det henstilles at campingvogne ikke parkeres permanent ved eksisterende udstykninger.
- Ved alle nye udstykninger og ved opgradering af eksisterende kommunale arealer anbefales plantning af bøgehække – dette gælder også omkring skole, børnehus, sfo, forsamlingshus og den nye bymidte.
- Eksisterende plantninger, der går ud over offentlige veje og stier bør beskæres af lodsejere – evt. efter henstilling fra kommunen. Adskillige steder er der problemer med udhængende plantninger, der forringer muligheden for at gå på fortove eller at køre sikkert på cykel i vejsiden.

Afslutning

Vigersted Lokalråd opfordrer Ringsted Kommune <u>at udarbejde en samlet bevarende lokalplan</u> for Vigersted by på basis af denne opgraderede helhedsplan, herunder Oplevelsesstiens tracé gennem hele lokalområdet, samt cykelstien fra Roskildevej til Vigersted Skole.

Vigersted Lokalråd, september 2014. Opgraderet primo 2018